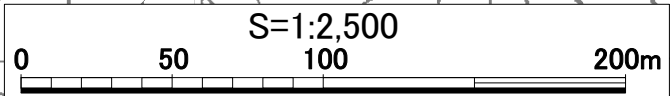
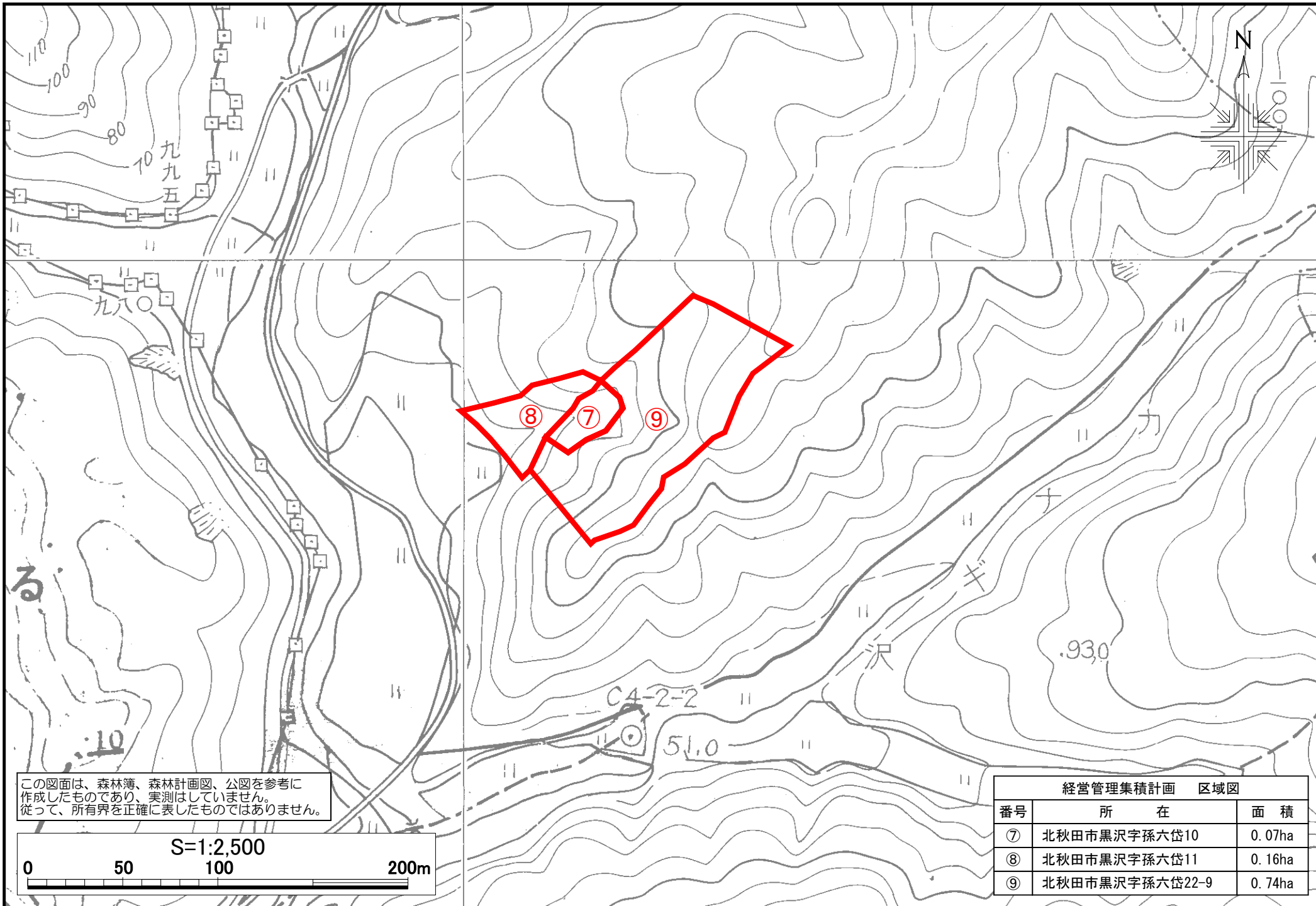


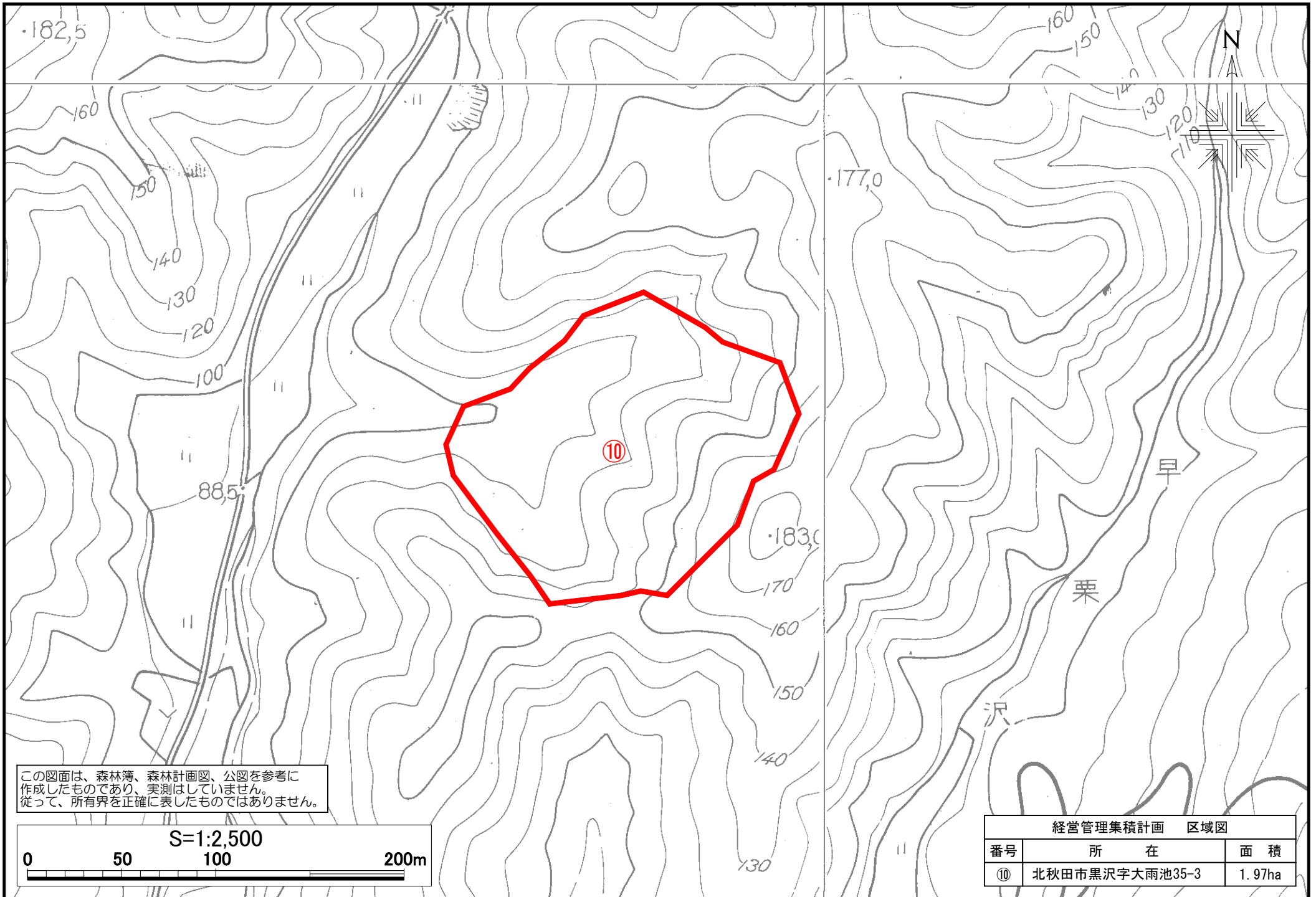
この図面は、森林簿、森林計画図、公図を参考に作成したものであり、実測はしていません。従って、所有界を正確に表したものではありません。



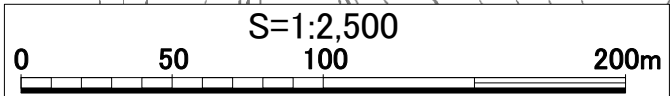
経営管理集積計画 区域図		
番号	所在	面積
⑥	北秋田市黒沢字焼仮戸28	0.14ha



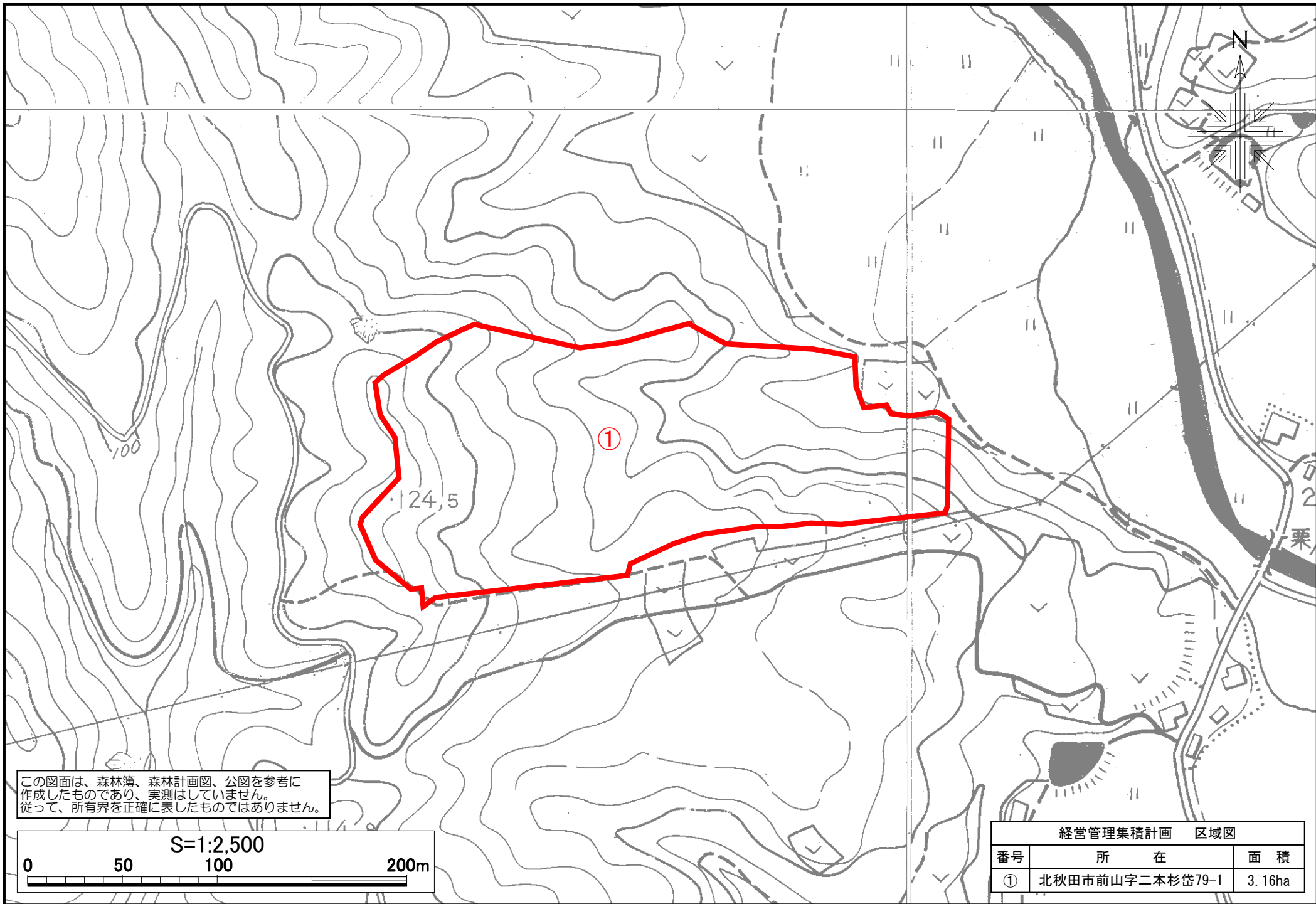




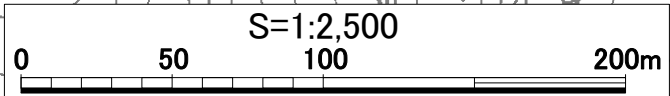
この図面は、森林簿、森林計画図、公図を参考に作成したものであり、実測はしていません。従って、所有界を正確に表したものではありません。

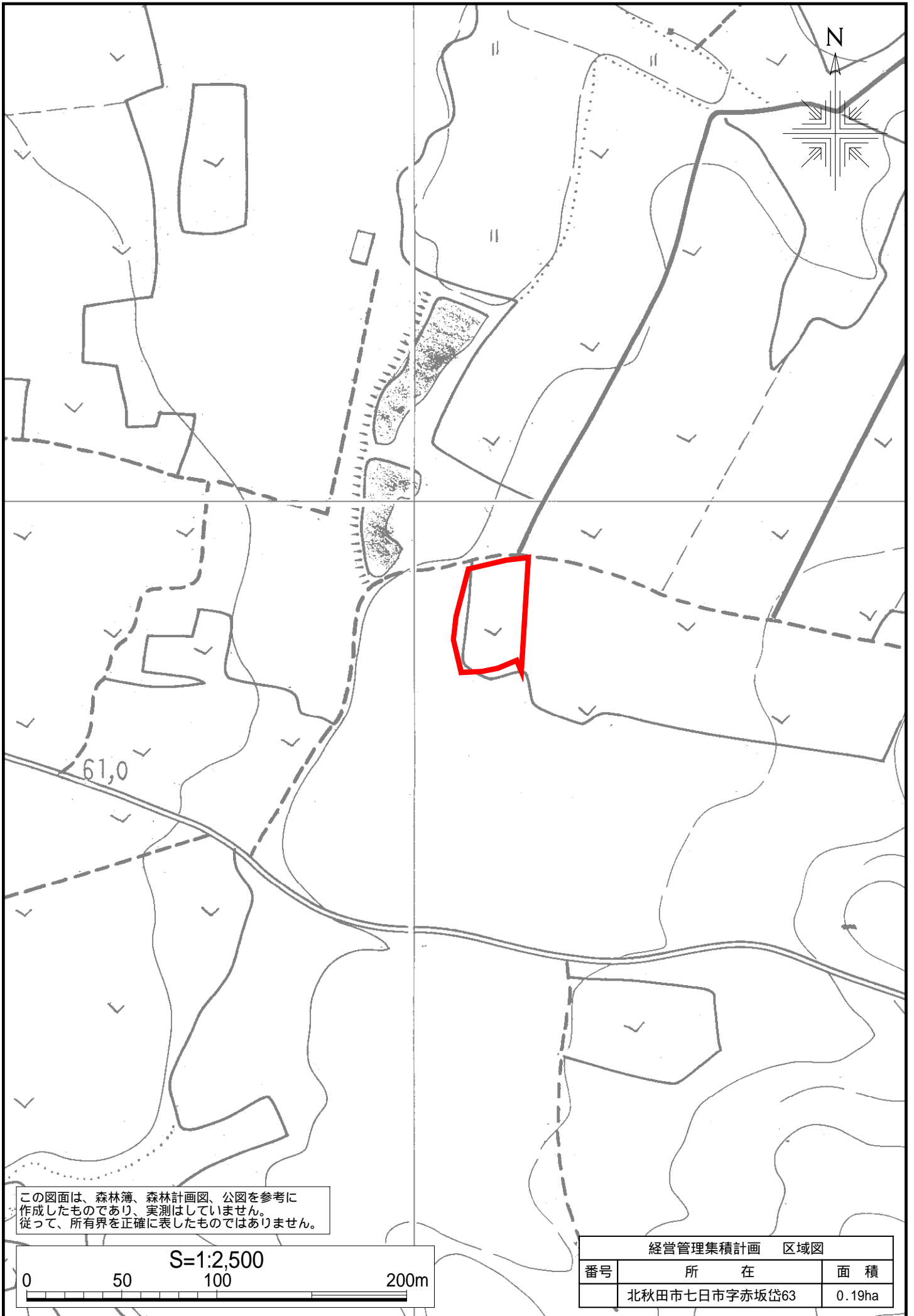


経営管理集積計画 区域図		
番号	所在	面積
⑩	北秋田市黒沢字大雨池35-3	1.97ha



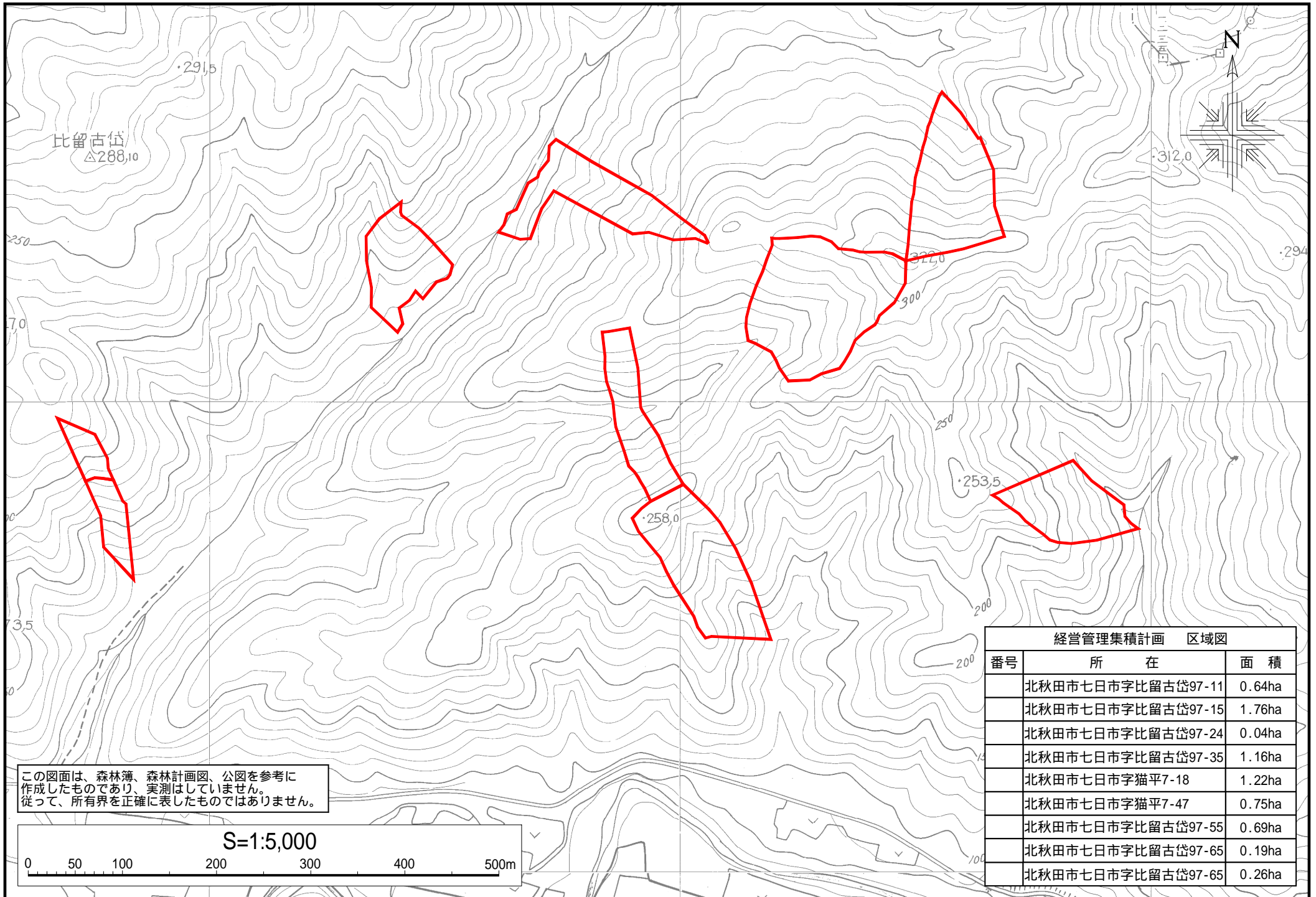
この図面は、森林簿、森林計画図、公図を参考に作成したものであり、実測はしていません。従って、所有界を正確に表したものではありません。

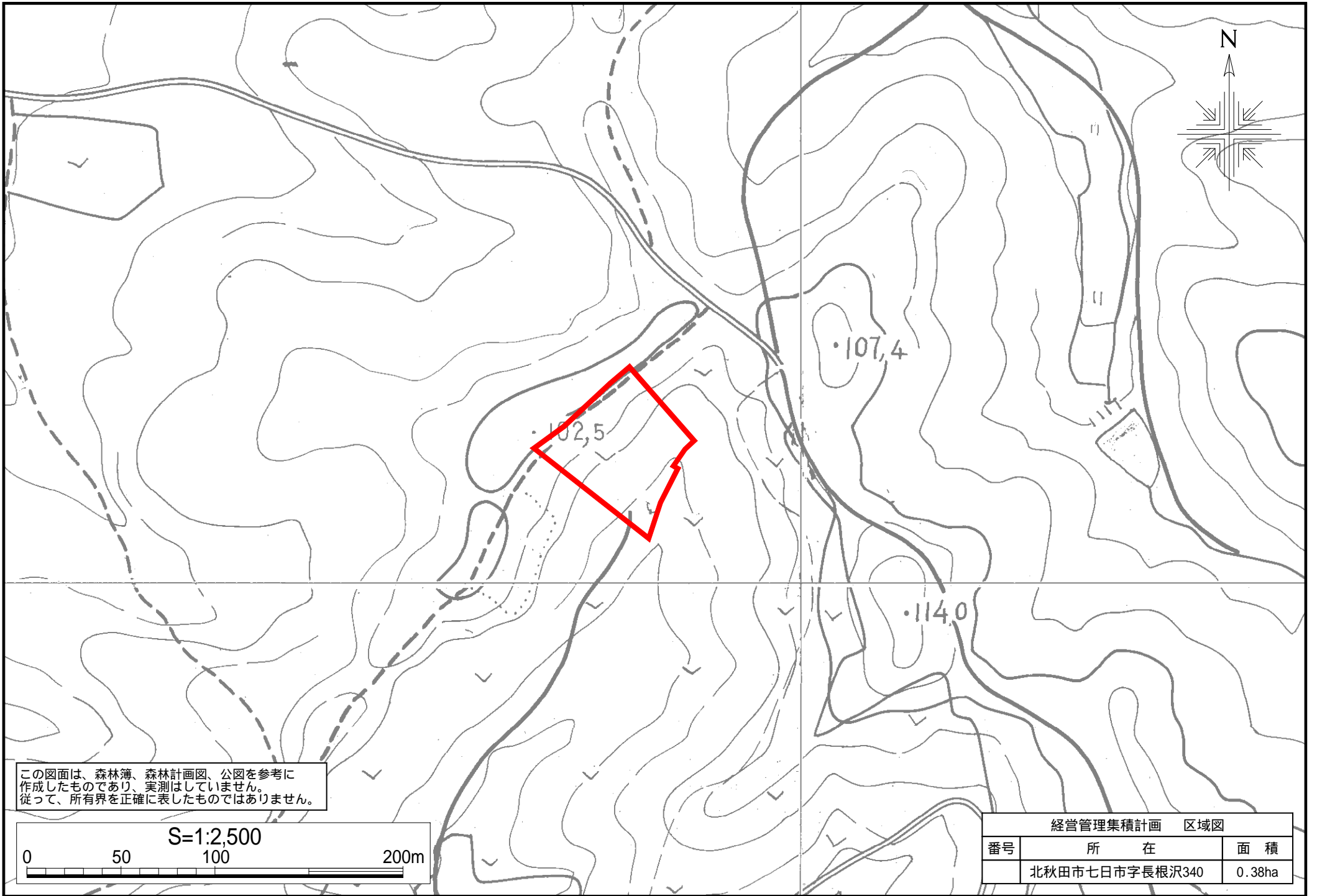




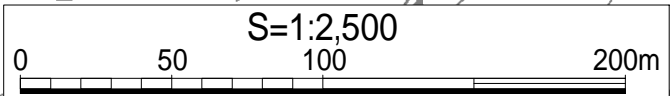
この図面は、森林簿、森林計画図、公図を参考に作成したものであり、実測はしていません。従って、所有界を正確に表したものではありません。

経営管理集積計画 区域図		
番号	所在	面積
	北秋田市七日市字赤坂岱63	0.19ha



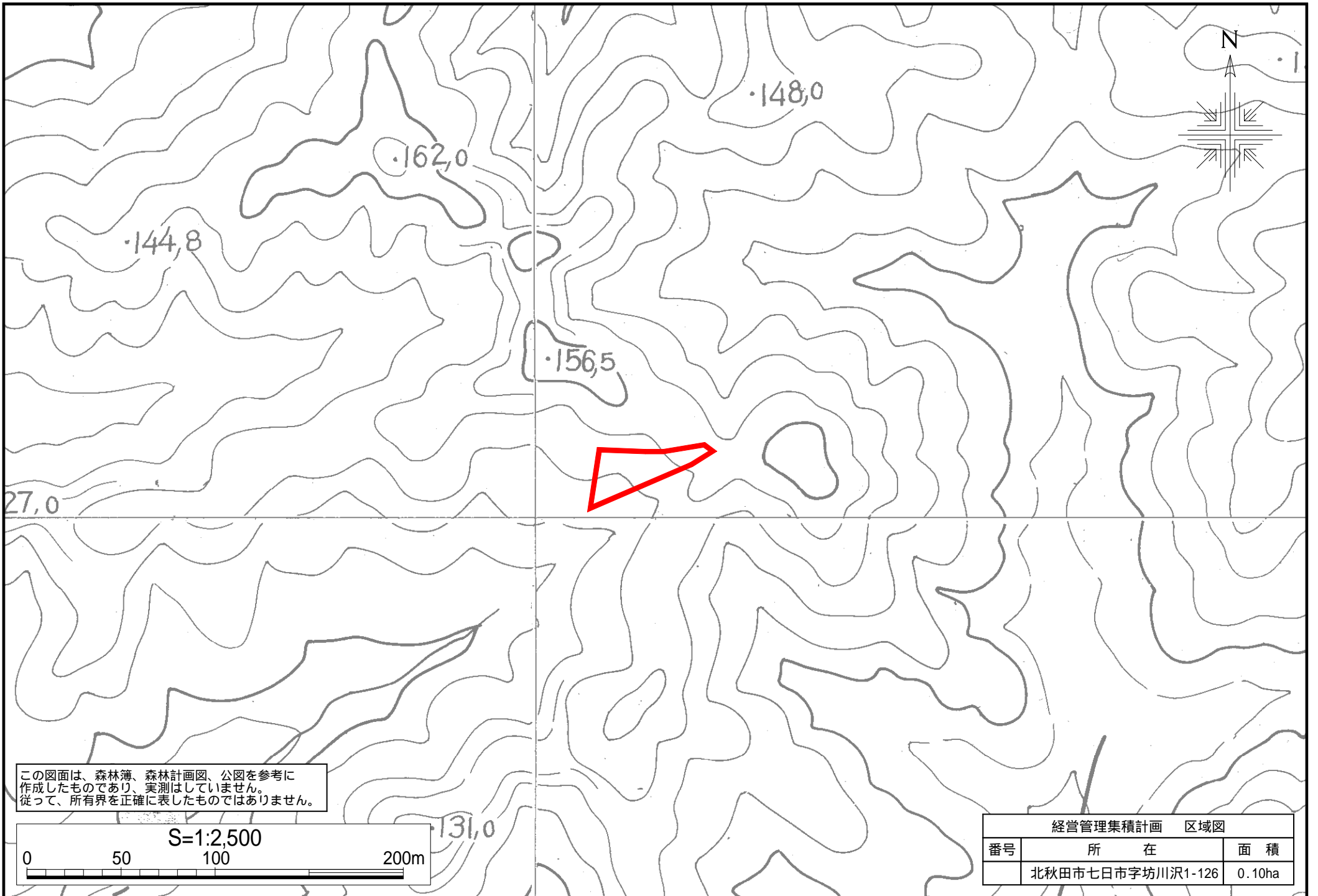


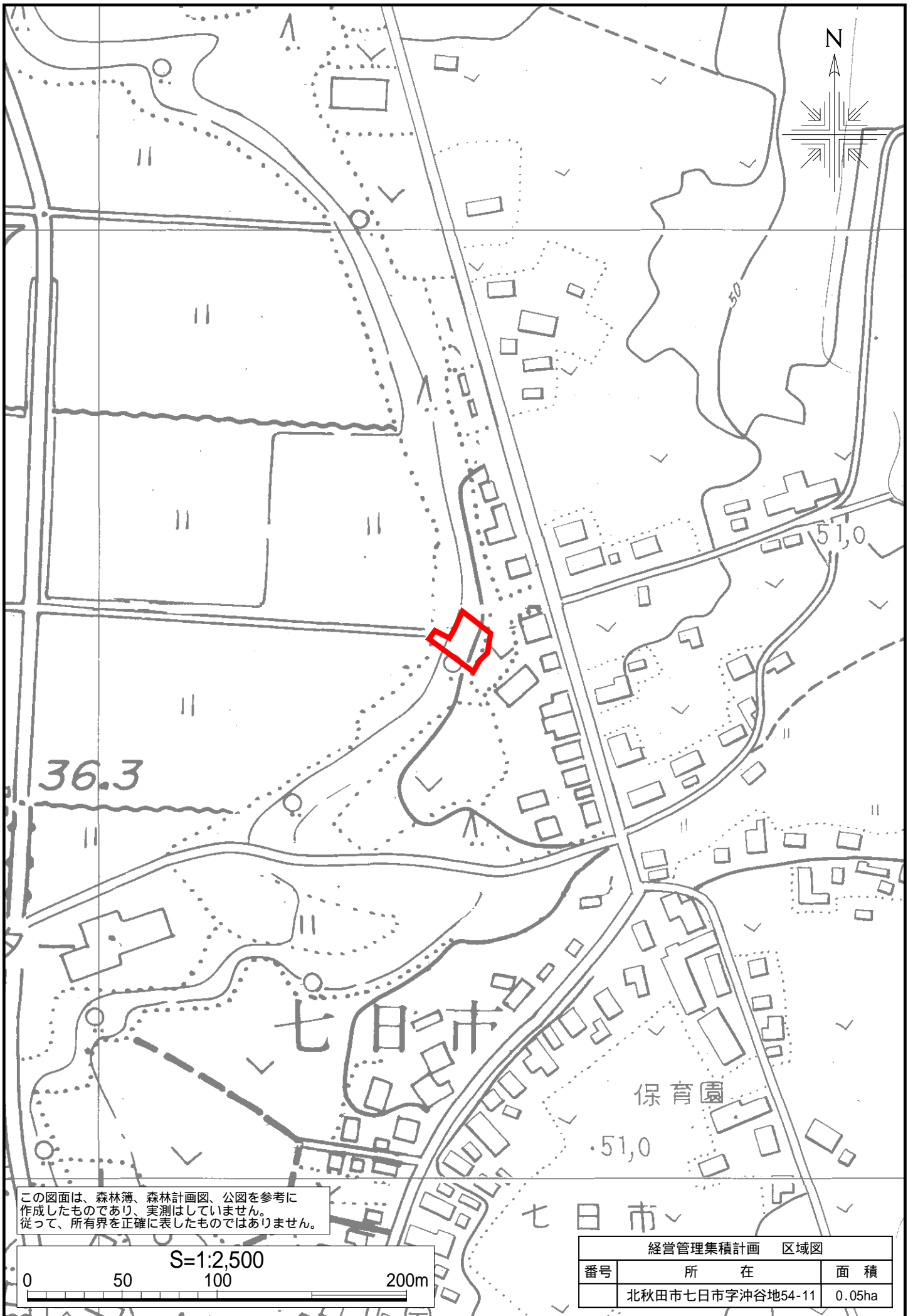
この図面は、森林簿、森林計画図、公図を参考に作成したものであり、実測はしていません。従って、所有界を正確に表したものではありません。



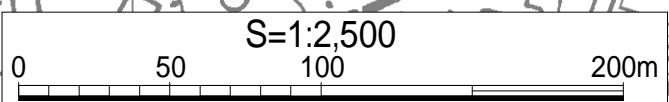
経営管理集積計画 区域図		
番号	所在	面積
	北秋田市七日市字長根沢340	0.38ha



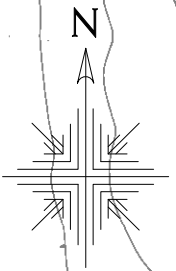
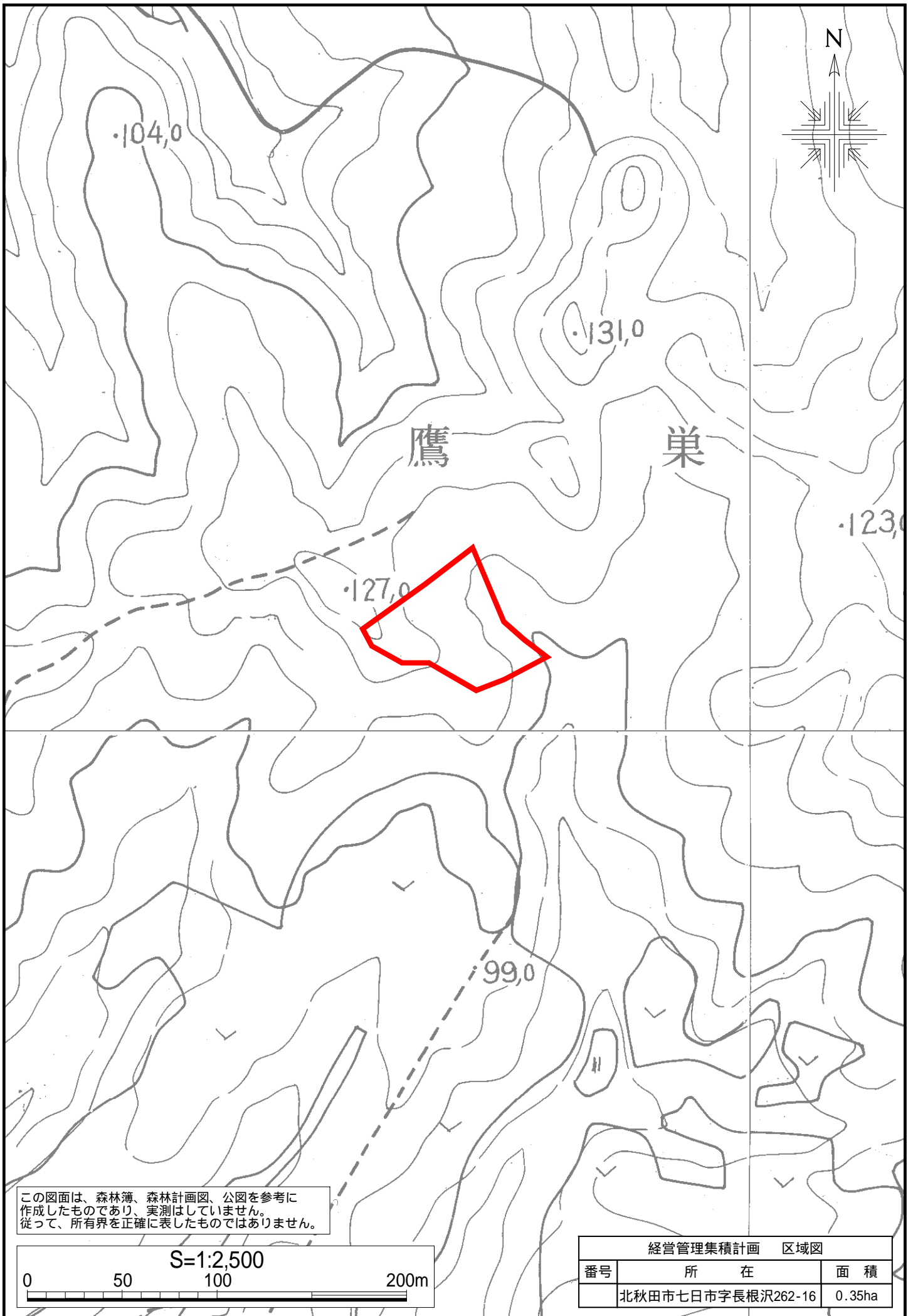




この図面は、森林簿、森林計画図、公図を参考に作成したものであり、実測はしていません。従って、所有界を正確に表したものではありません。



経営管理集積計画 区域図		
番号	所在	面積
	北秋田市七日市字沖谷地54-11	0.05ha



鷹 巣

104,0

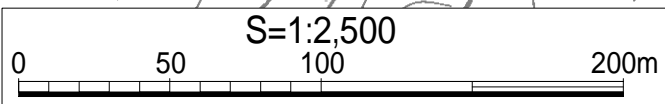
131,0

123,0

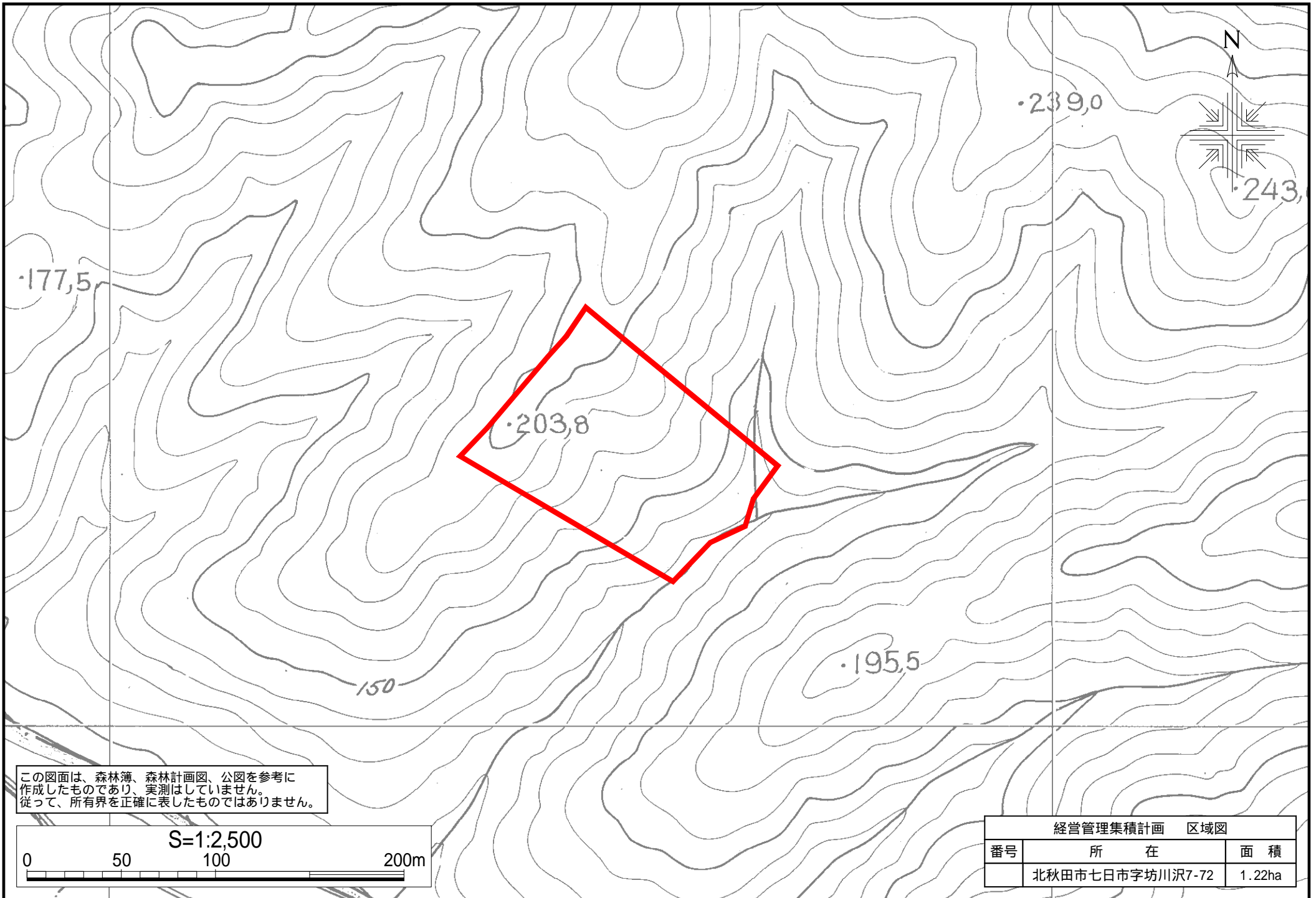
127,0

99,0

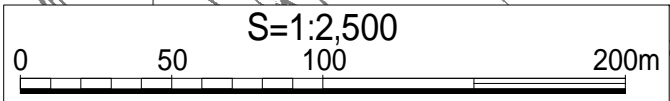
この図面は、森林簿、森林計画図、公図を参考に作成したものであり、実測はしていません。従って、所有界を正確に表したものではありません。



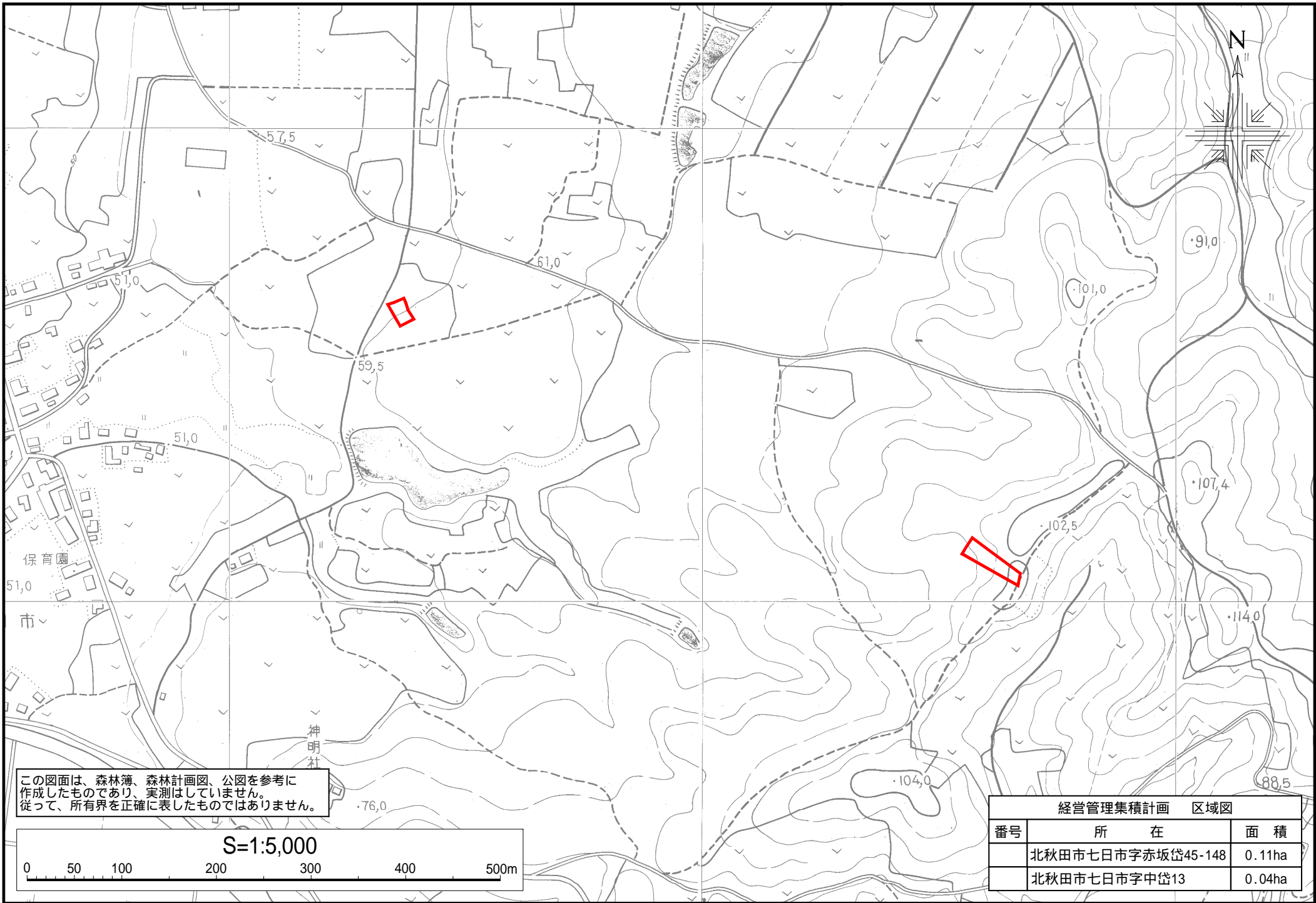
経営管理集積計画 区域図		
番号	所 在	面 積
	北秋田市七日市字長根沢262-16	0.35ha



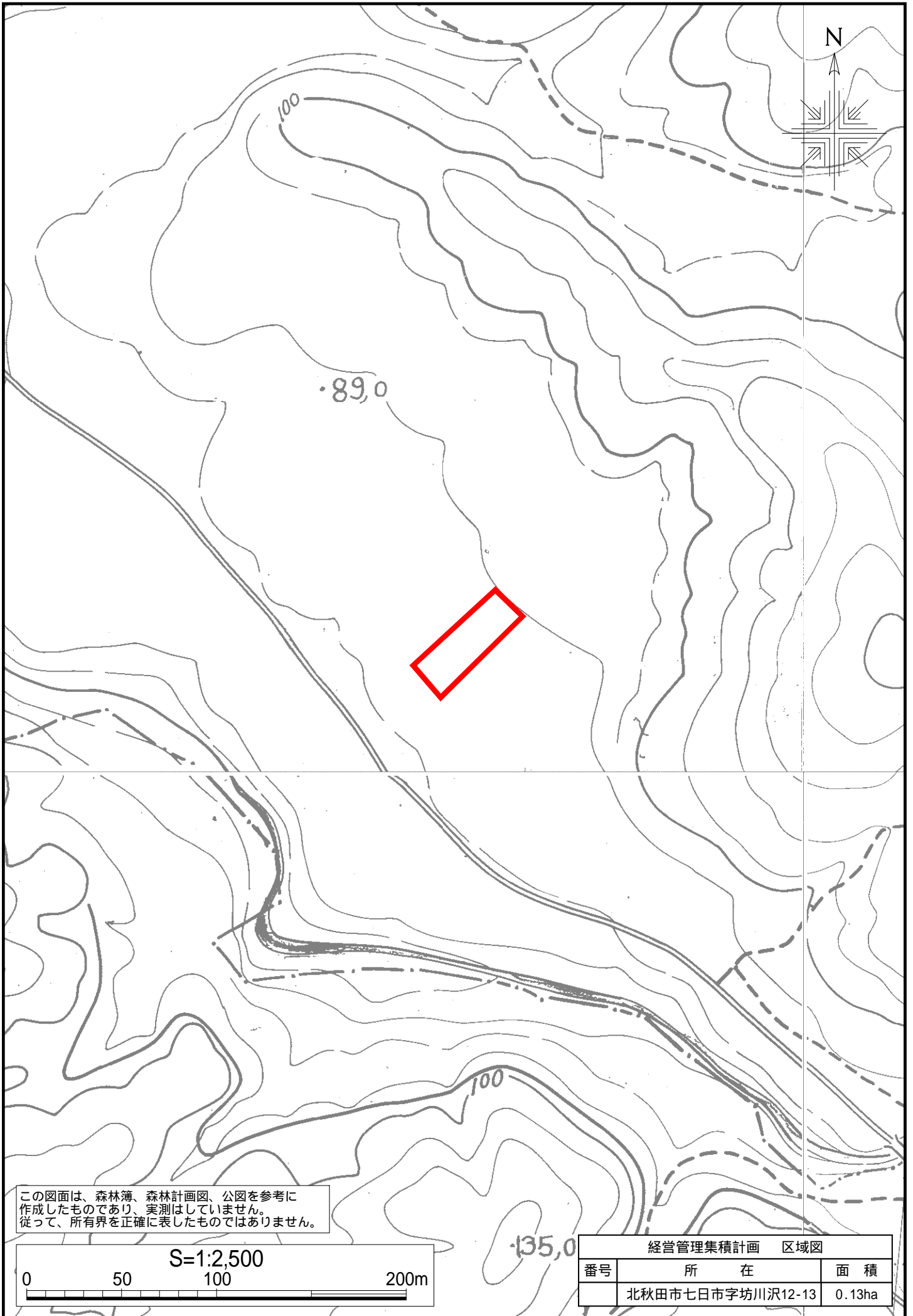
この図面は、森林簿、森林計画図、公図を参考に作成したものであり、実測はしていません。従って、所有界を正確に表したものではありません。



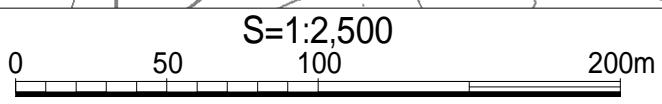
経営管理集積計画 区域図		
番号	所在	面積
	北秋田市七日市字坊川沢7-72	1.22ha



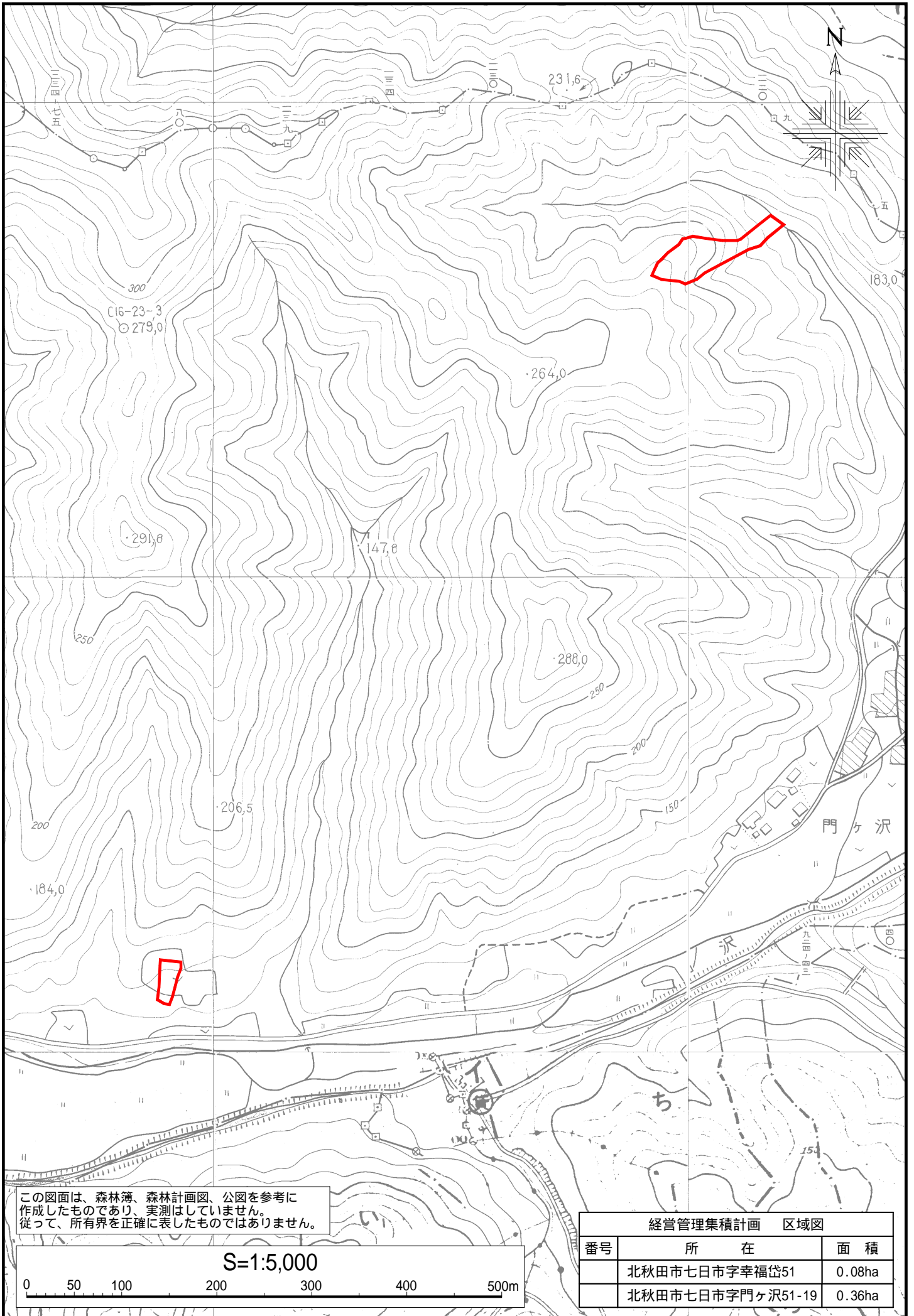




この図面は、森林簿、森林計画図、公図を参考に作成したものであり、実測はしていません。従って、所有界を正確に表したものではありません。




経営管理集積計画 区域図		
番号	所在	面積
	北秋田市七日市字坊川沢12-13	0.13ha

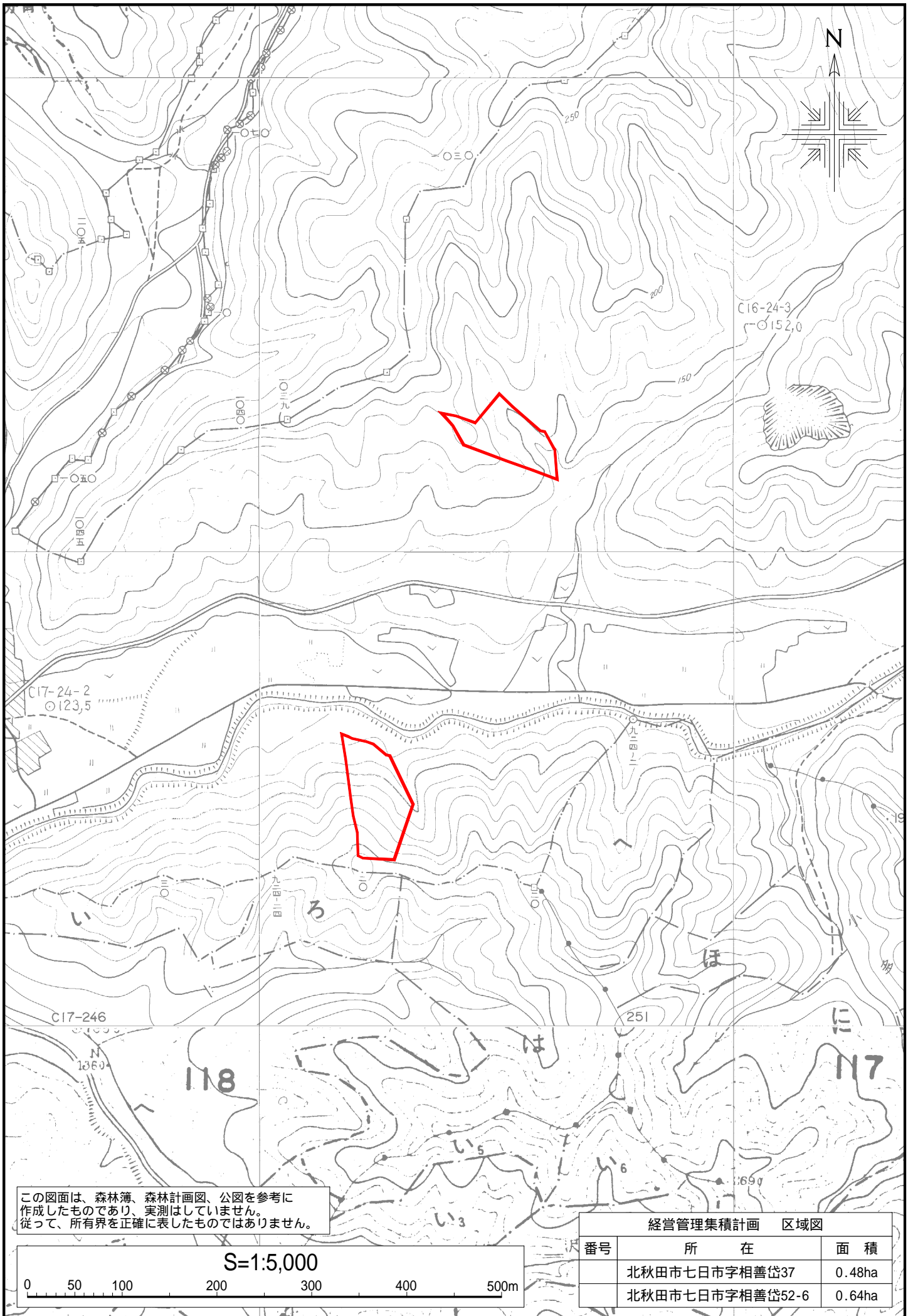


この図面は、森林簿、森林計画図、公図を参考に作成したものであり、実測はしていません。従って、所有界を正確に表したものではありません。

S=1:5,000

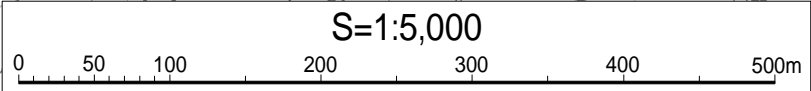


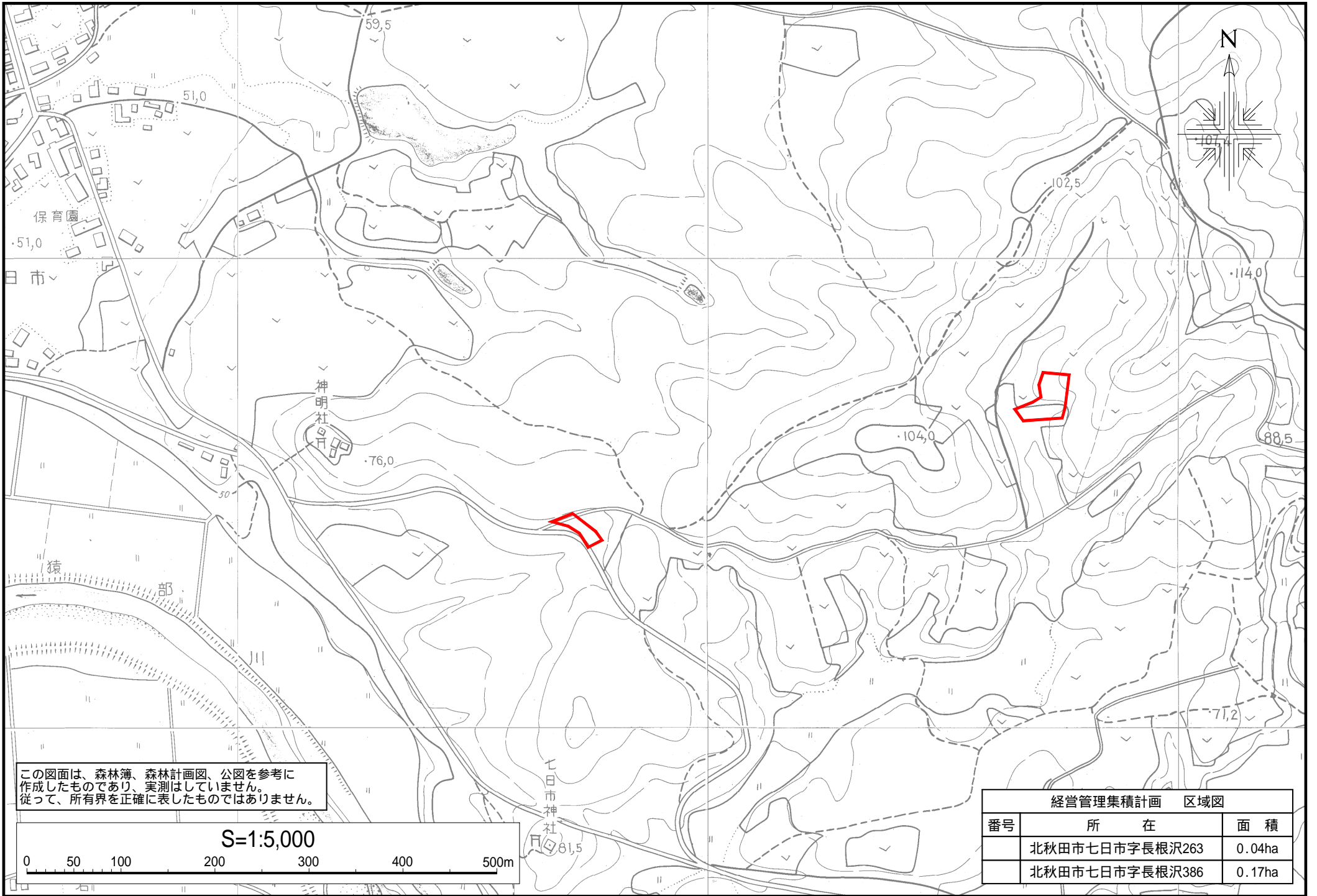
経営管理集積計画 区域図		
番号	所在	面積
	北秋田市七日市字幸福岱51	0.08ha
	北秋田市七日市字門ヶ沢51-19	0.36ha



この図面は、森林簿、森林計画図、公図を参考に作成したものであり、実測はしていません。従って、所有界を正確に表したものではありません。

経営管理集積計画 区域図		
番号	所在	面積
	北秋田市七日市字相善岱37	0.48ha
	北秋田市七日市字相善岱52-6	0.64ha





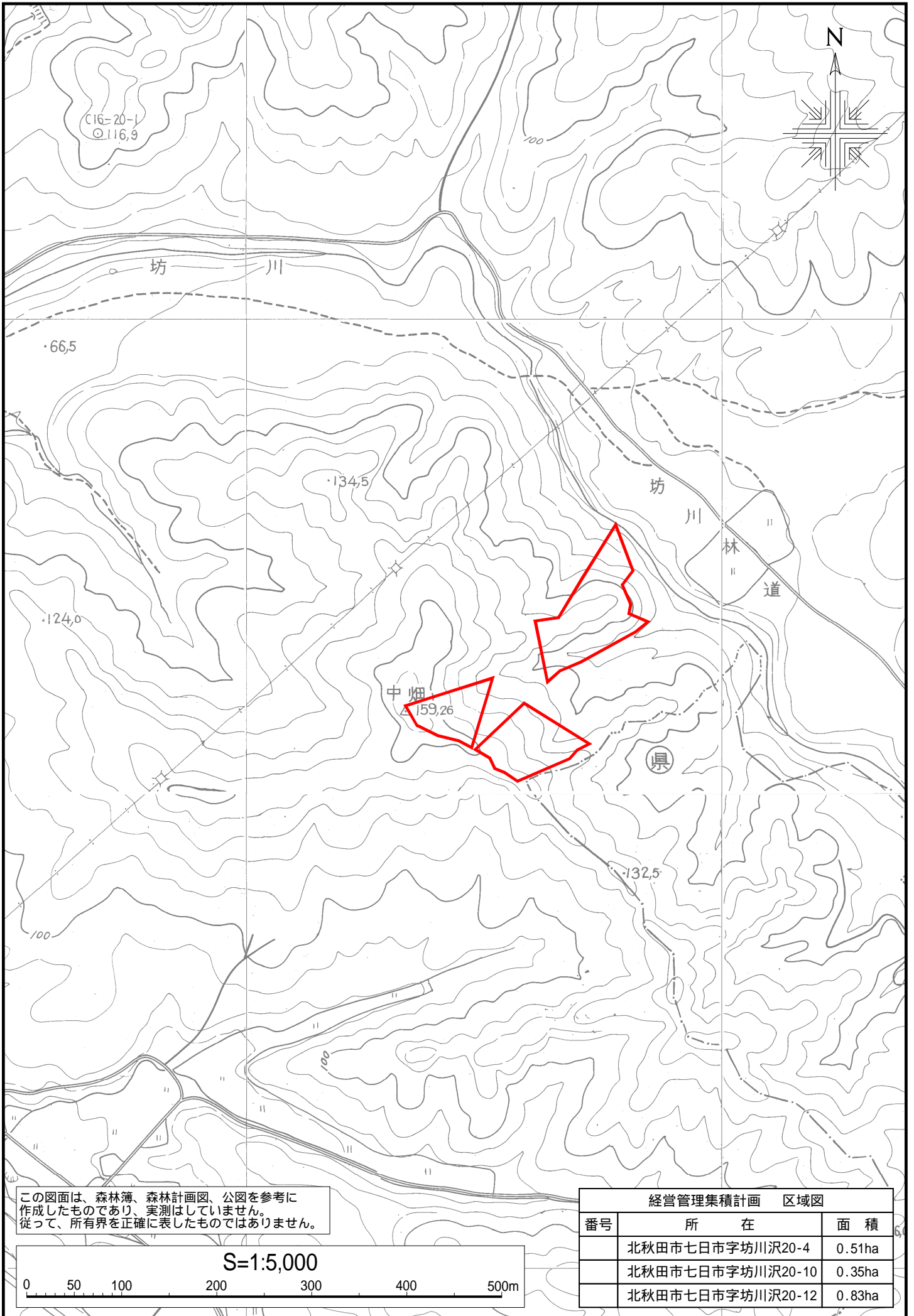
この図面は、森林簿、森林計画図、公図を参考に作成したものであり、実測はしていません。従って、所有界を正確に表したものではありません。

S=1:5,000

0 50 100 200 300 400 500m

経営管理集積計画 区域図		
番号	所在	面積
	北秋田市七日市字長根沢263	0.04ha
	北秋田市七日市字長根沢386	0.17ha





(16-20-1)  
○116.9

・66.5

・134.5

・124.0

中畑  
△159.26

坊川

林道

県

・132.5

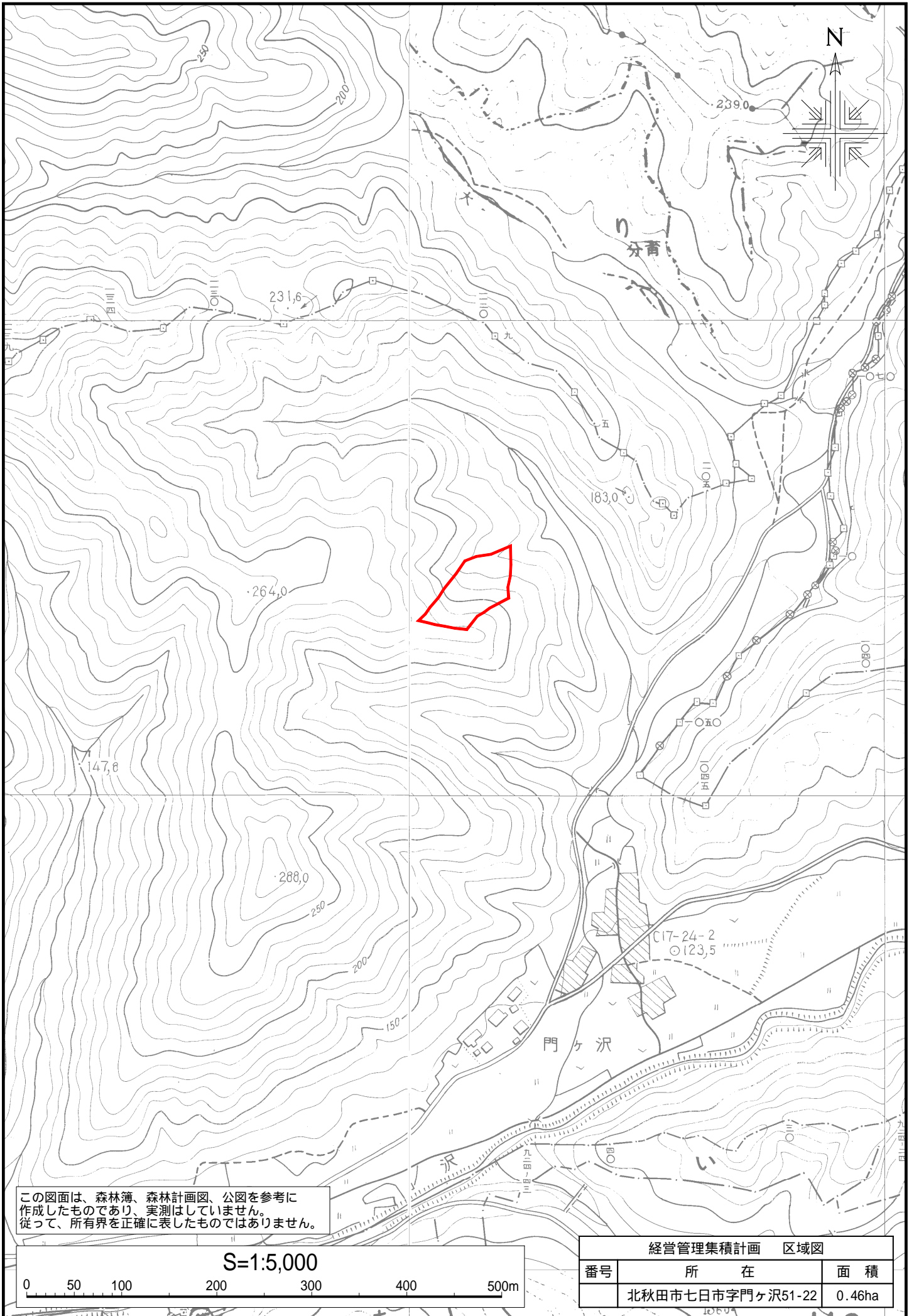
この図面は、森林簿、森林計画図、公図を参考に作成したものであり、実測はしていません。従って、所有界を正確に表したものではありません。

S=1:5,000

0 50 100 200 300 400 500m


経営管理集積計画 区域図		
番号	所在	面積
	北秋田市七日市字坊川沢20-4	0.51ha
	北秋田市七日市字坊川沢20-10	0.35ha
	北秋田市七日市字坊川沢20-12	0.83ha





この図面は、森林簿、森林計画図、公図を参考に作成したものであり、実測はしていません。従って、所有界を正確に表したものではありません。

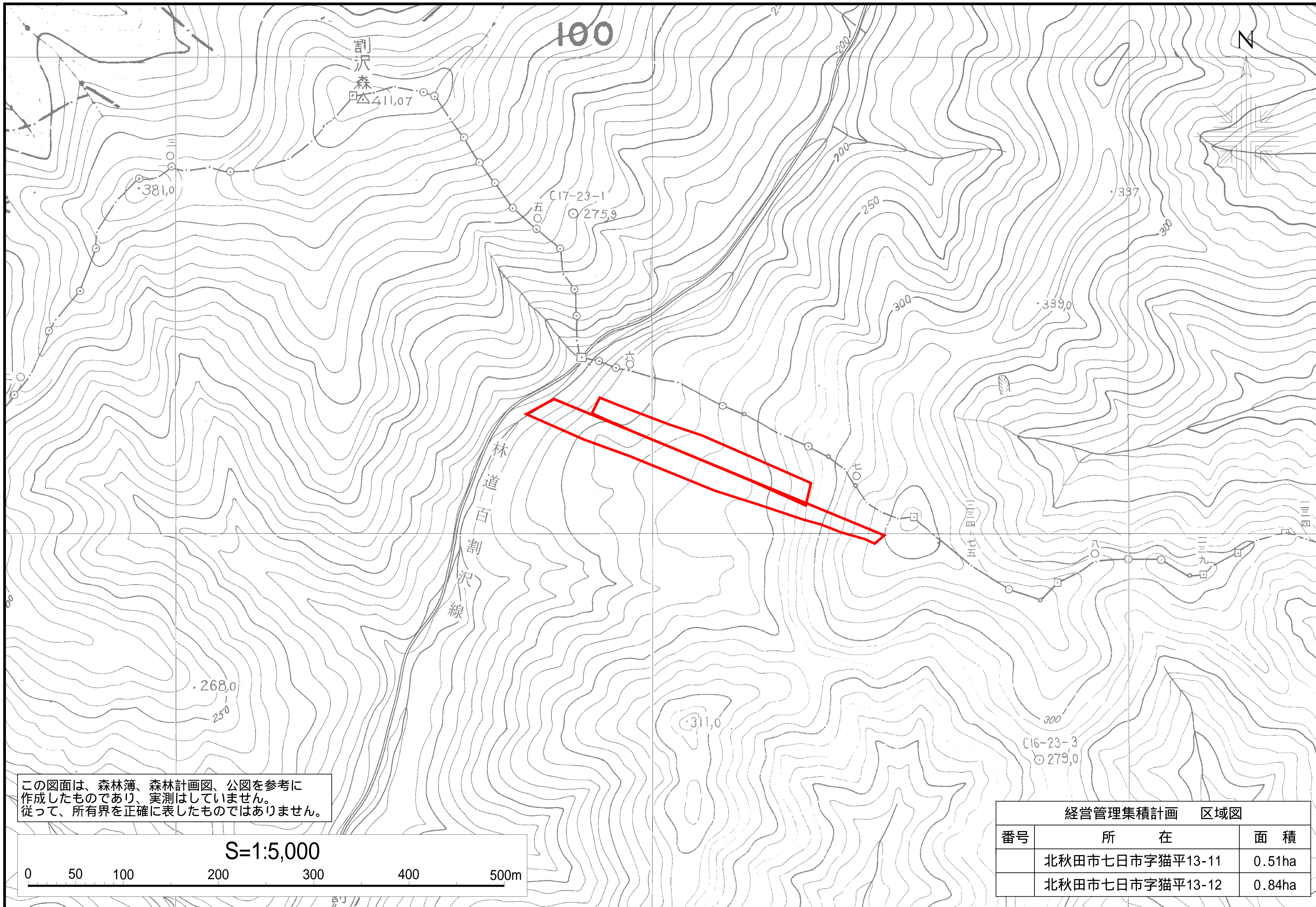
S=1:5,000



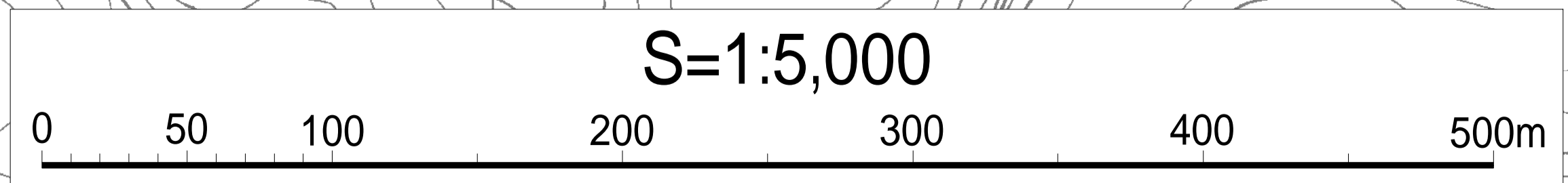
経営管理集積計画 区域図

番号	所在	面積
	北秋田市七日市字門ヶ沢51-22	0.46ha



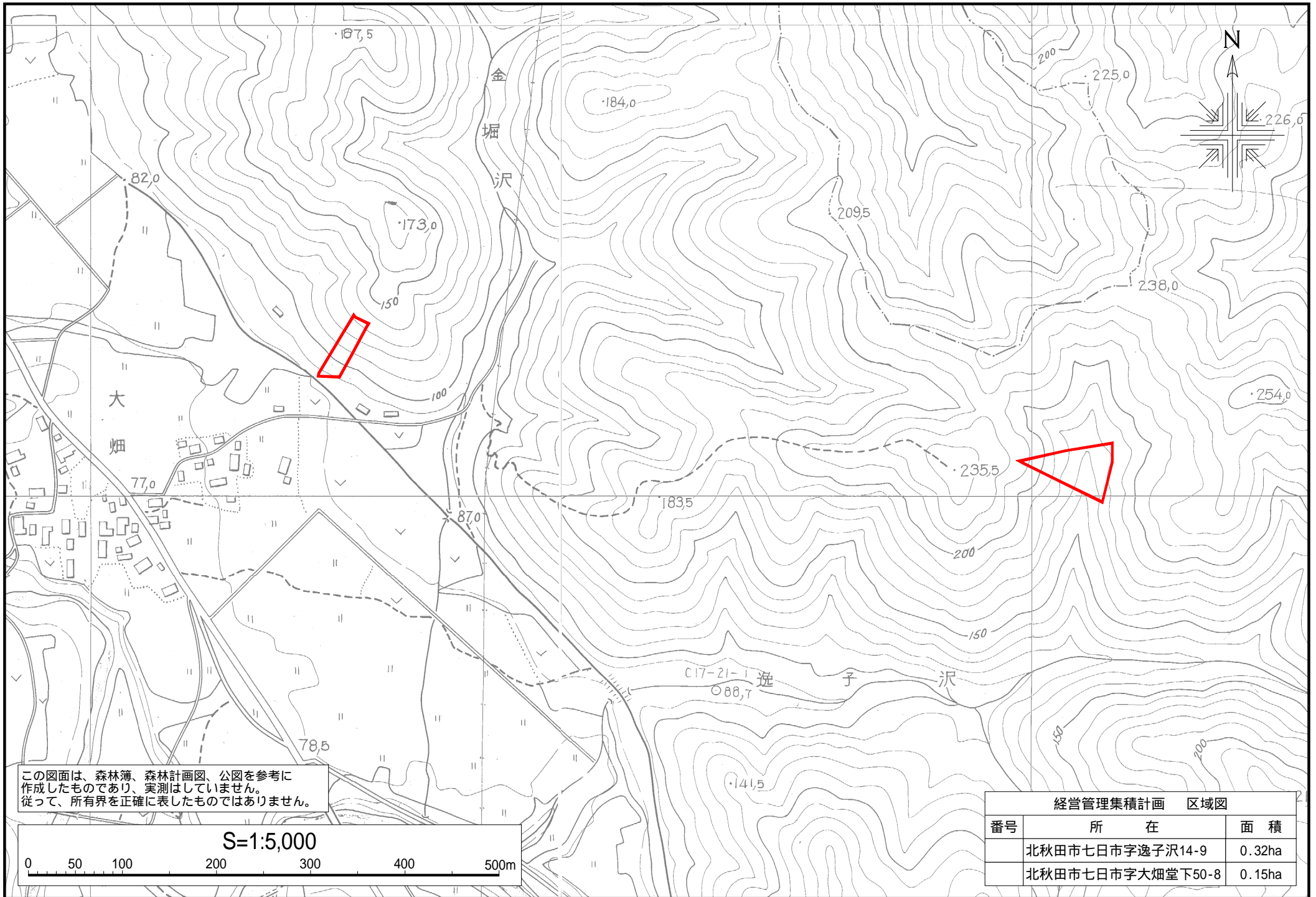


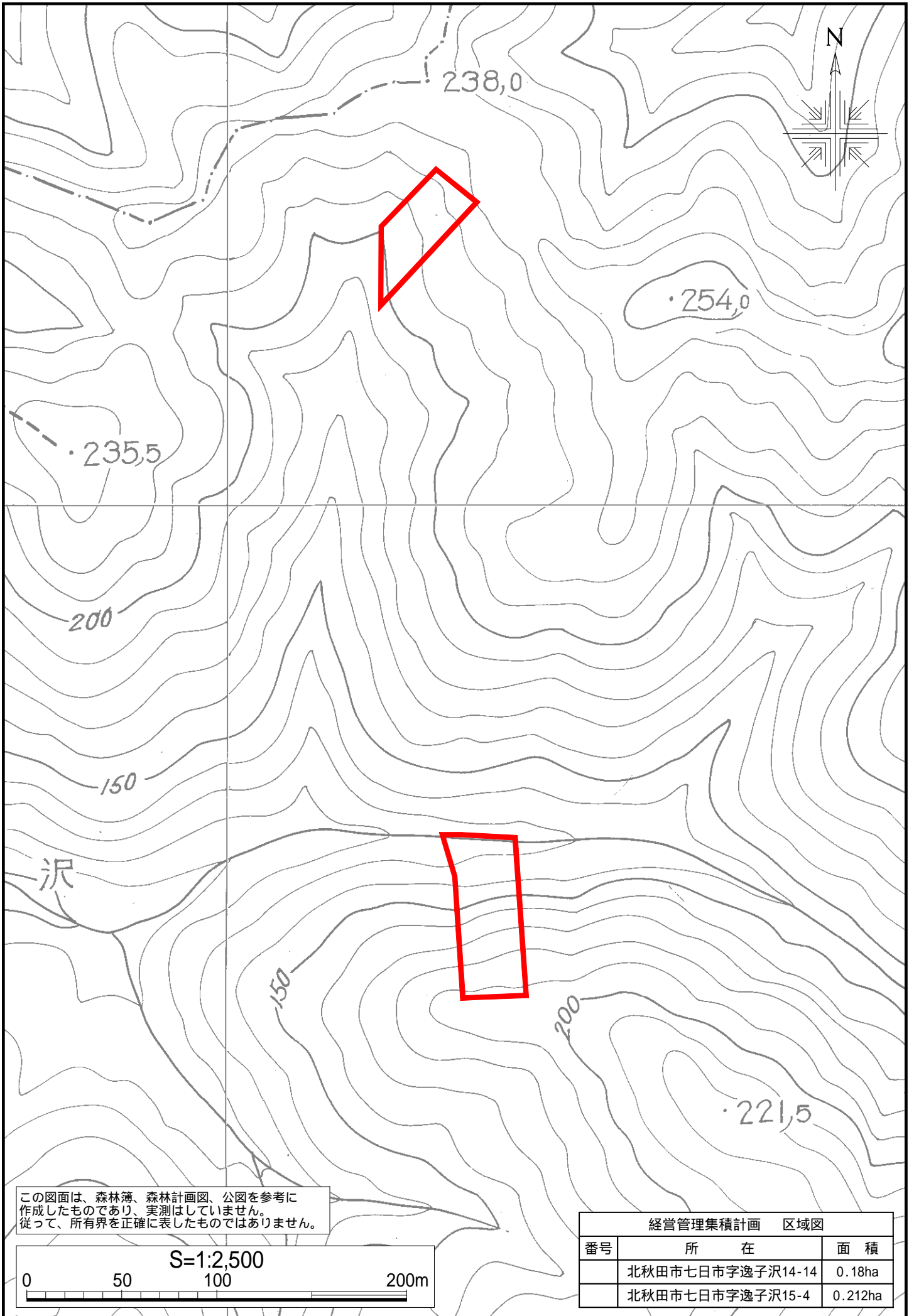
この図面は、森林簿、森林計画図、公図を参考に作成したものであり、実測はしていません。従って、所有界を正確に表したものではありません。



経営管理集積計画 区域図		
番号	所在	面積
	北秋田市七日市字猫平13-11	0.51ha
	北秋田市七日市字猫平13-12	0.84ha







238,0

254,0

235,5

200

150

沢

150

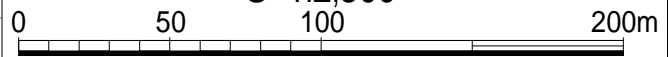
200

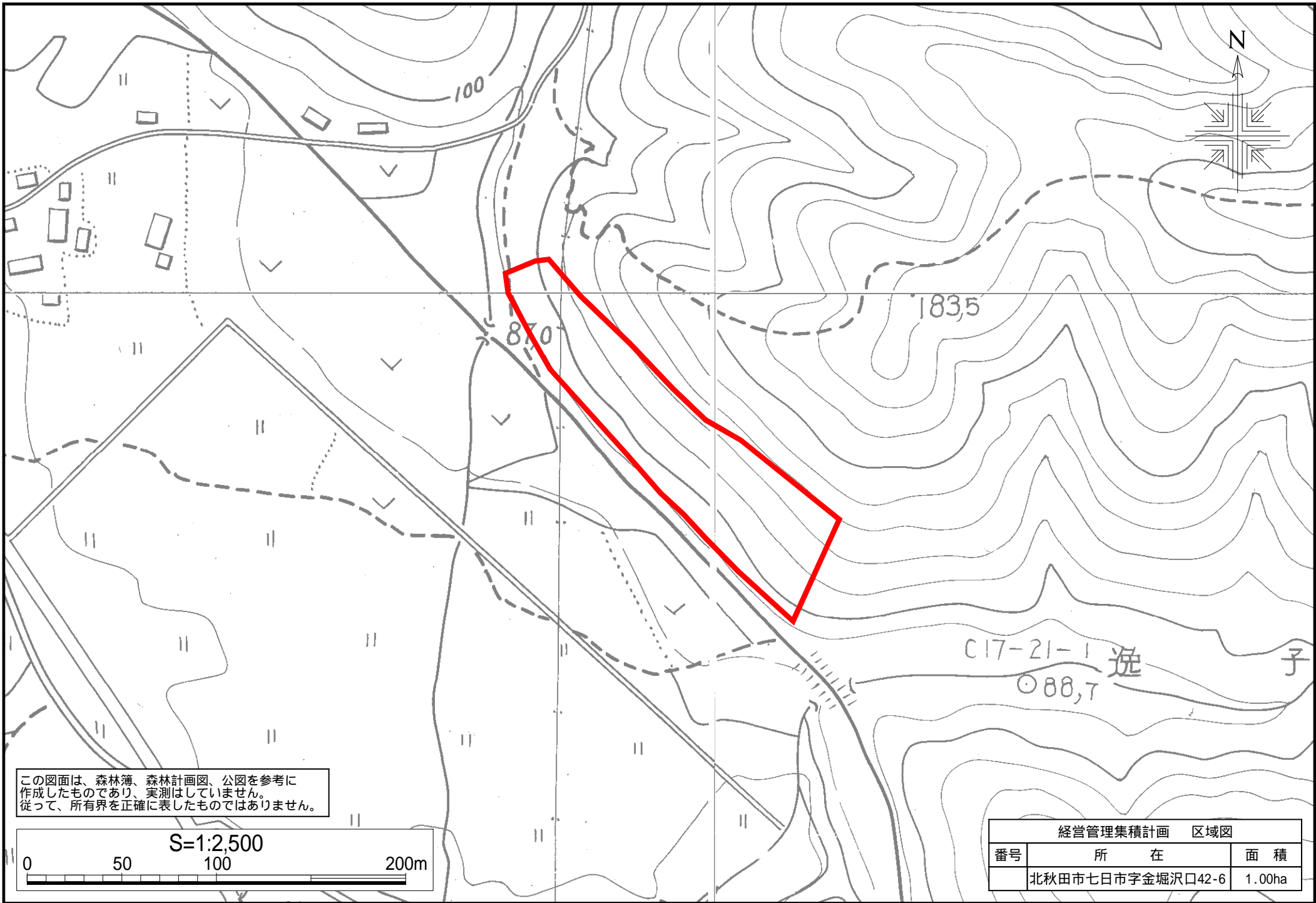
221,5

この図面は、森林簿、森林計画図、公図を参考に作成したものであり、実測はしていません。従って、所有界を正確に表したものではありません。

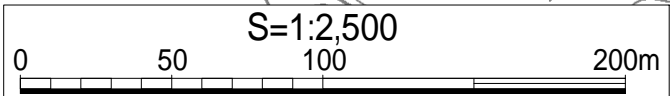
経営管理集積計画 区域図		
番号	所在	面積
	北秋田市七日市字逸子沢14-14	0.18ha
	北秋田市七日市字逸子沢15-4	0.212ha

S=1:2,500





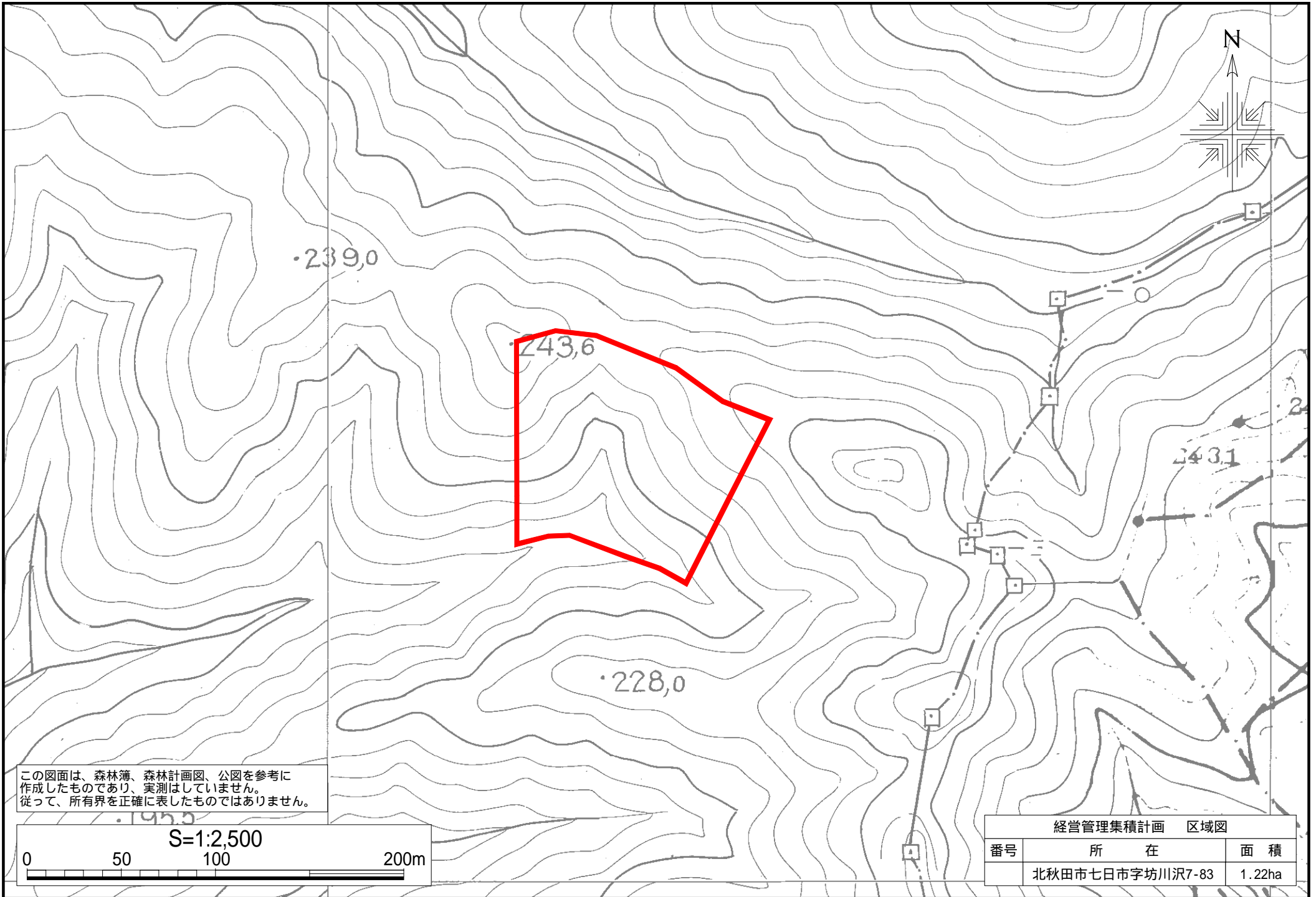
この図面は、森林簿、森林計画図、公図を参考に作成したものであり、実測はしていません。従って、所有界を正確に表したものではありません。



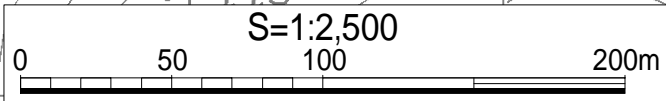
経営管理集積計画 区域図		
番号	所在	面積
	北秋田市七日市字金堀沢口42-6	1.00ha

C17-21-1 選 子  
 ○88,7

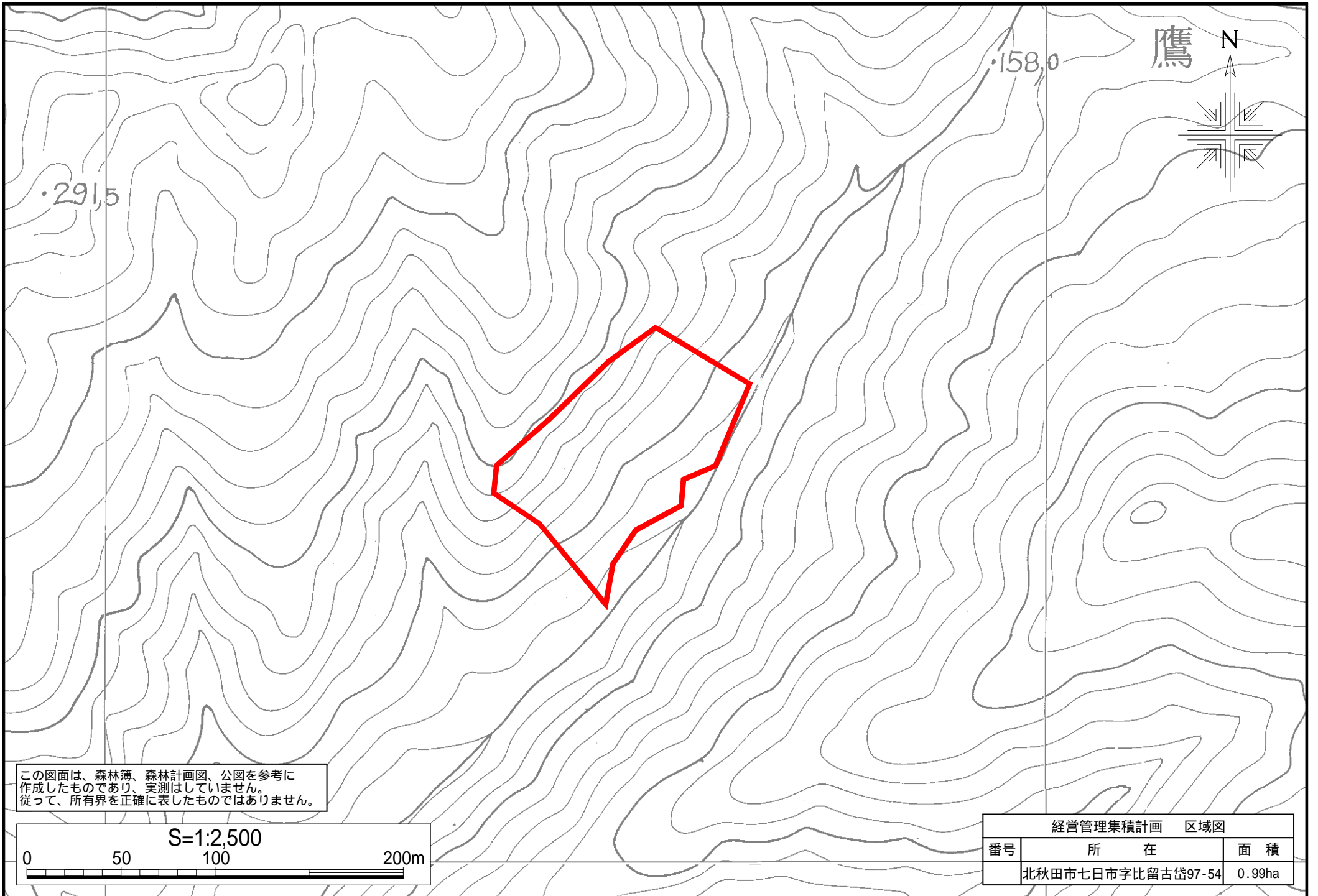




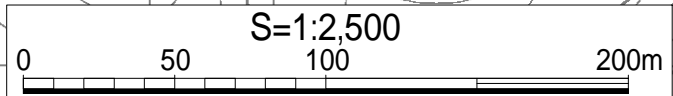
この図面は、森林簿、森林計画図、公図を参考に作成したものであり、実測はしていません。従って、所有界を正確に表したものではありません。




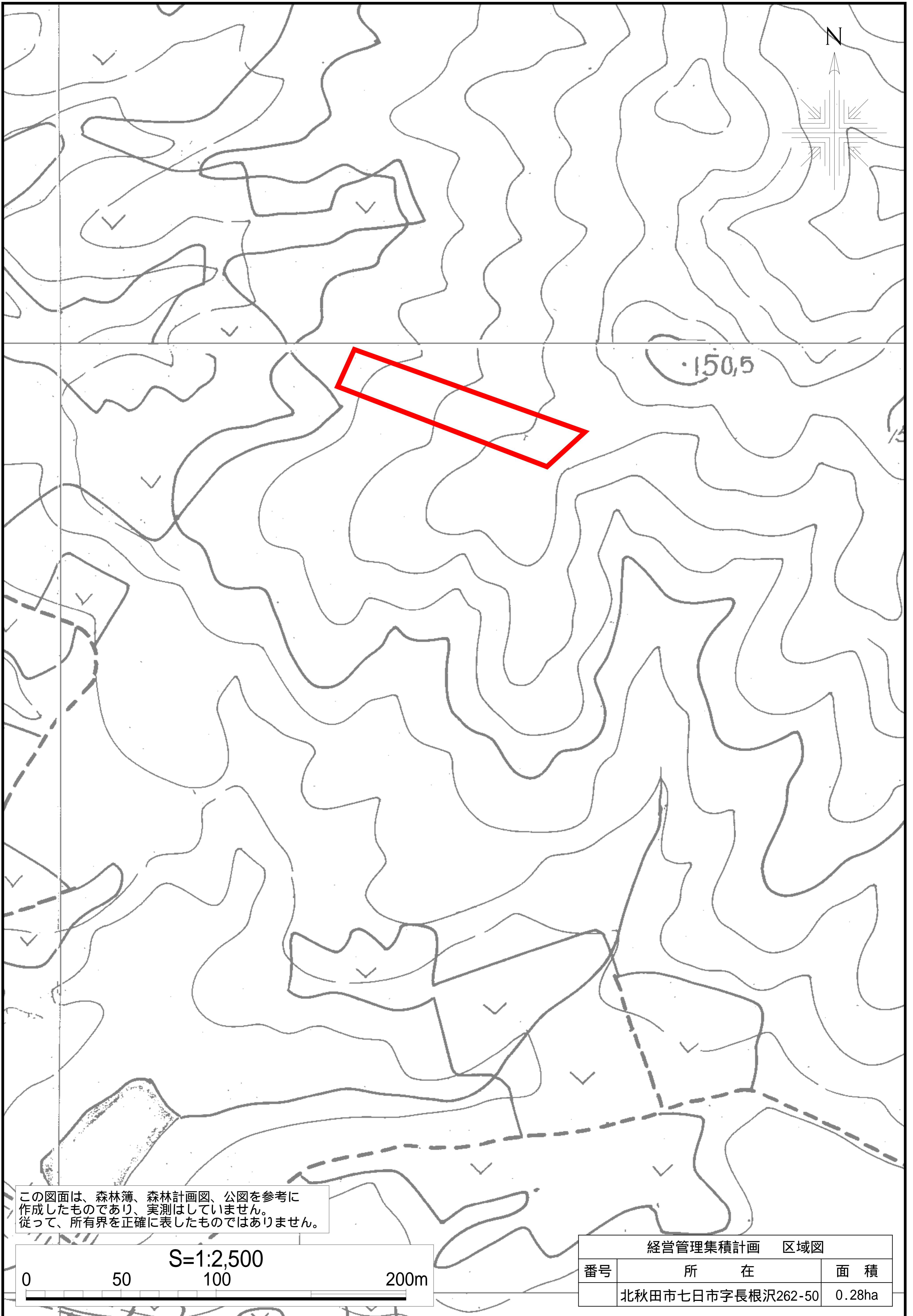
経営管理集積計画 区域図		
番号	所在	面積
	北秋田市七日市字坊川沢7-83	1.22ha



この図面は、森林簿、森林計画図、公図を参考に作成したものであり、実測はしていません。従って、所有界を正確に表したものではありません。



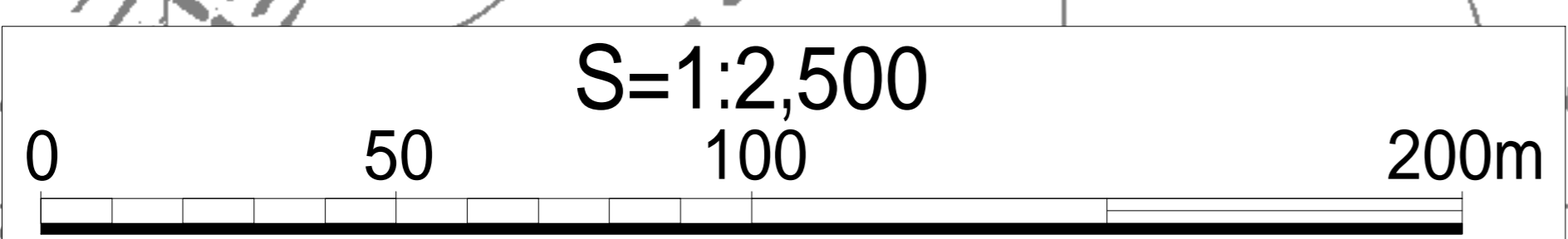
経営管理集積計画 区域図		
番号	所在	面積
	北秋田市七日市字比留古岱97-54	0.99ha



150,5

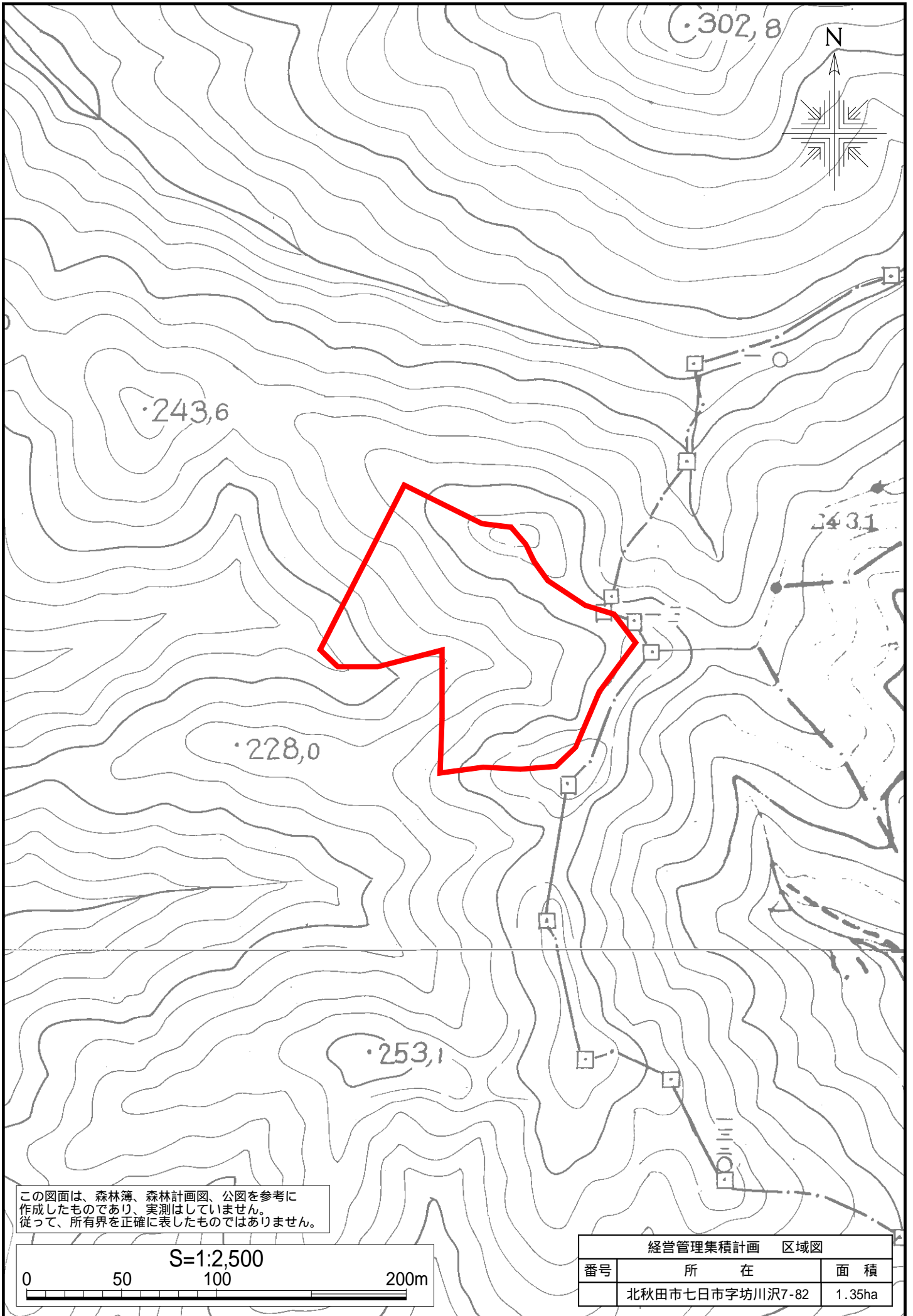


この図面は、森林簿、森林計画図、公図を参考に作成したものであり、実測はしていません。従って、所有界を正確に表したものではありません。

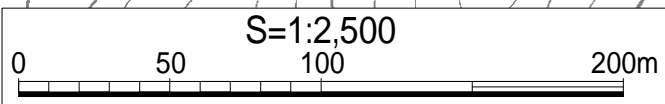


経営管理集積計画 区域図		
番号	所在	面積
	北秋田市七日市字長根沢262-50	0.28ha

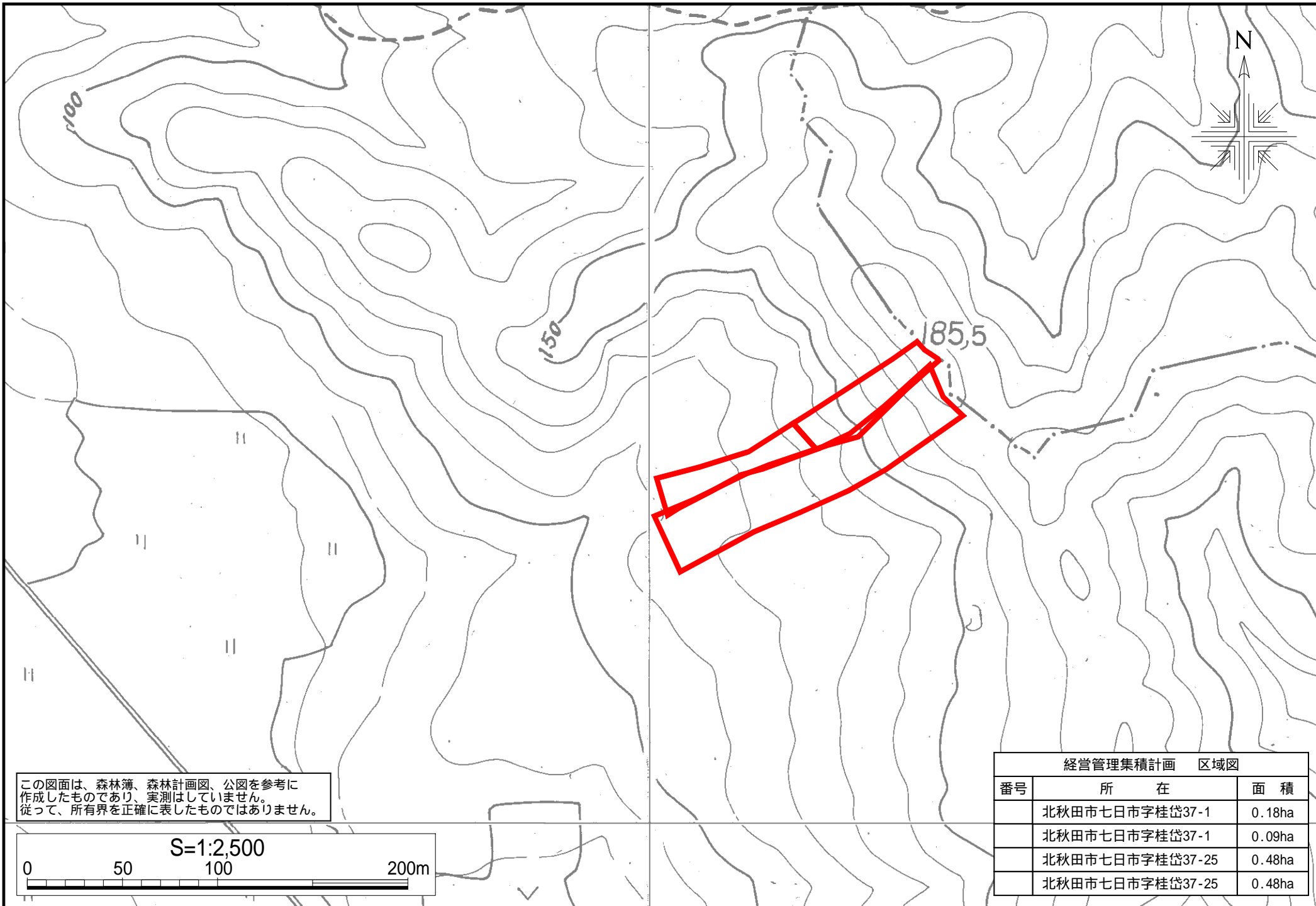




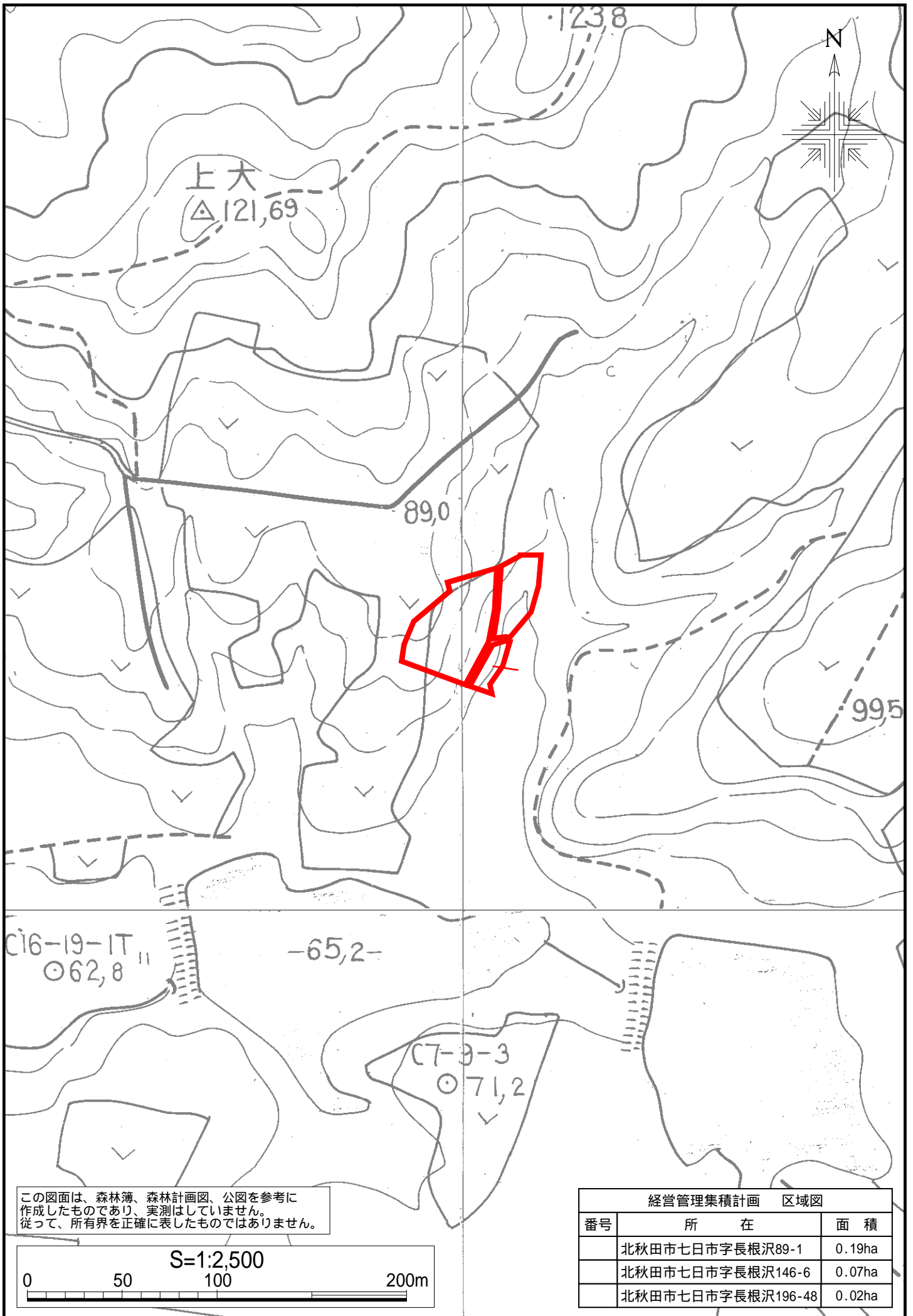
この図面は、森林簿、森林計画図、公図を参考に作成したものであり、実測はしていません。従って、所有界を正確に表したものではありません。



経営管理集積計画 区域図		
番号	所在	面積
	北秋田市七日市字坊川沢7-82	1.35ha

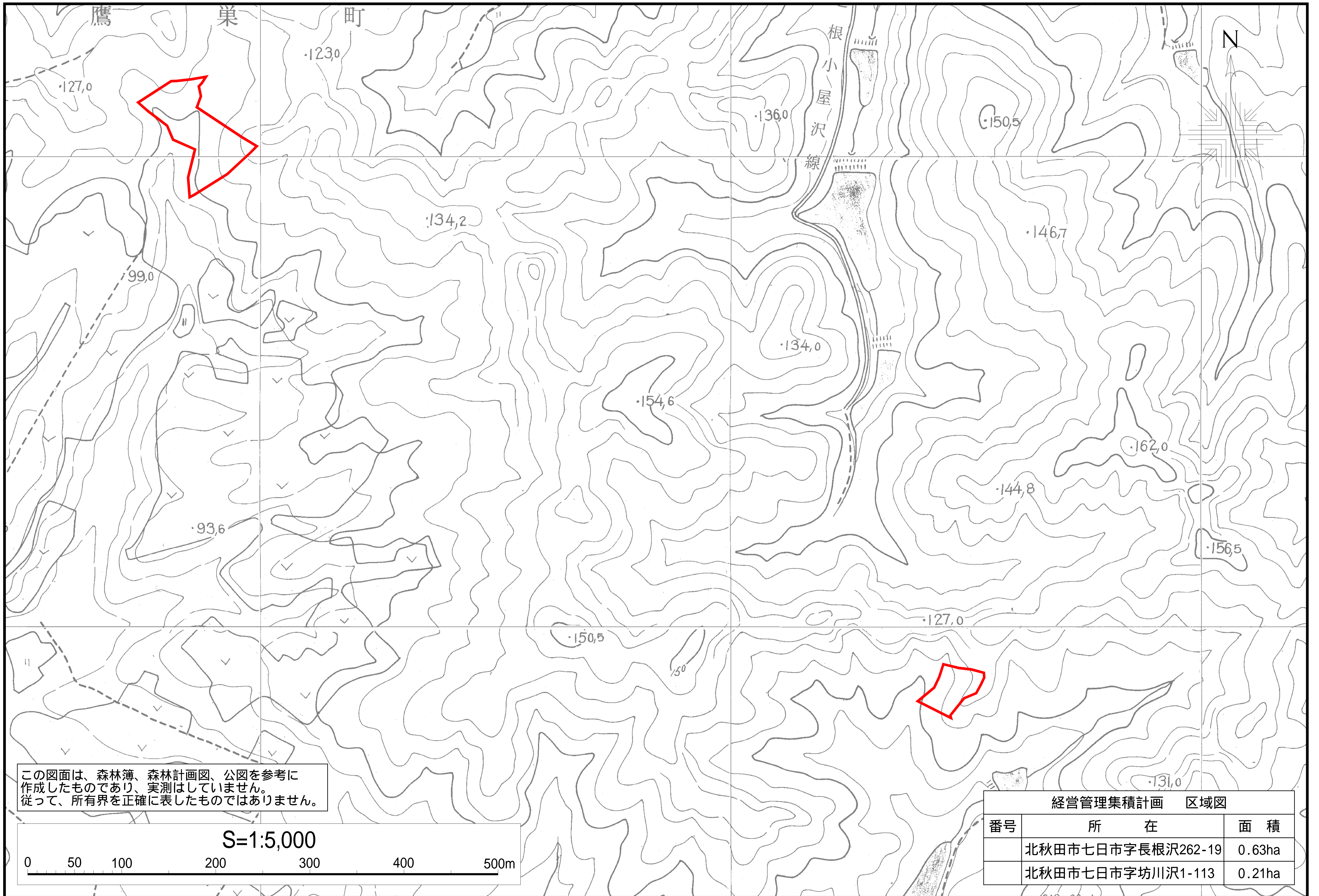




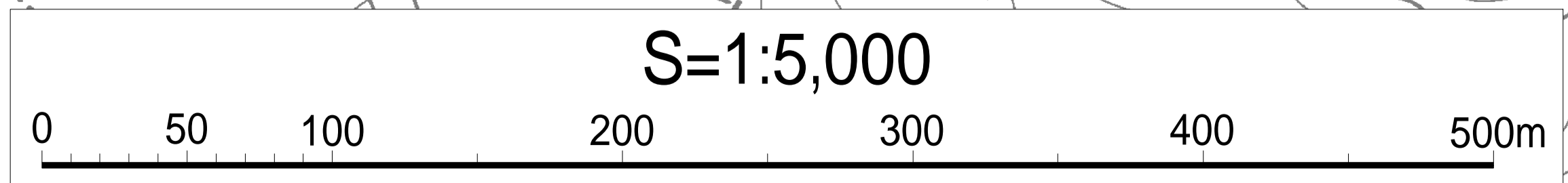


この図面は、森林簿、森林計画図、公図を参考に作成したものであり、実測はしていません。従って、所有界を正確に表したものではありません。

経営管理集積計画 区域図		
番号	所在	面積
	北秋田市七日市字長根沢89-1	0.19ha
	北秋田市七日市字長根沢146-6	0.07ha
	北秋田市七日市字長根沢196-48	0.02ha

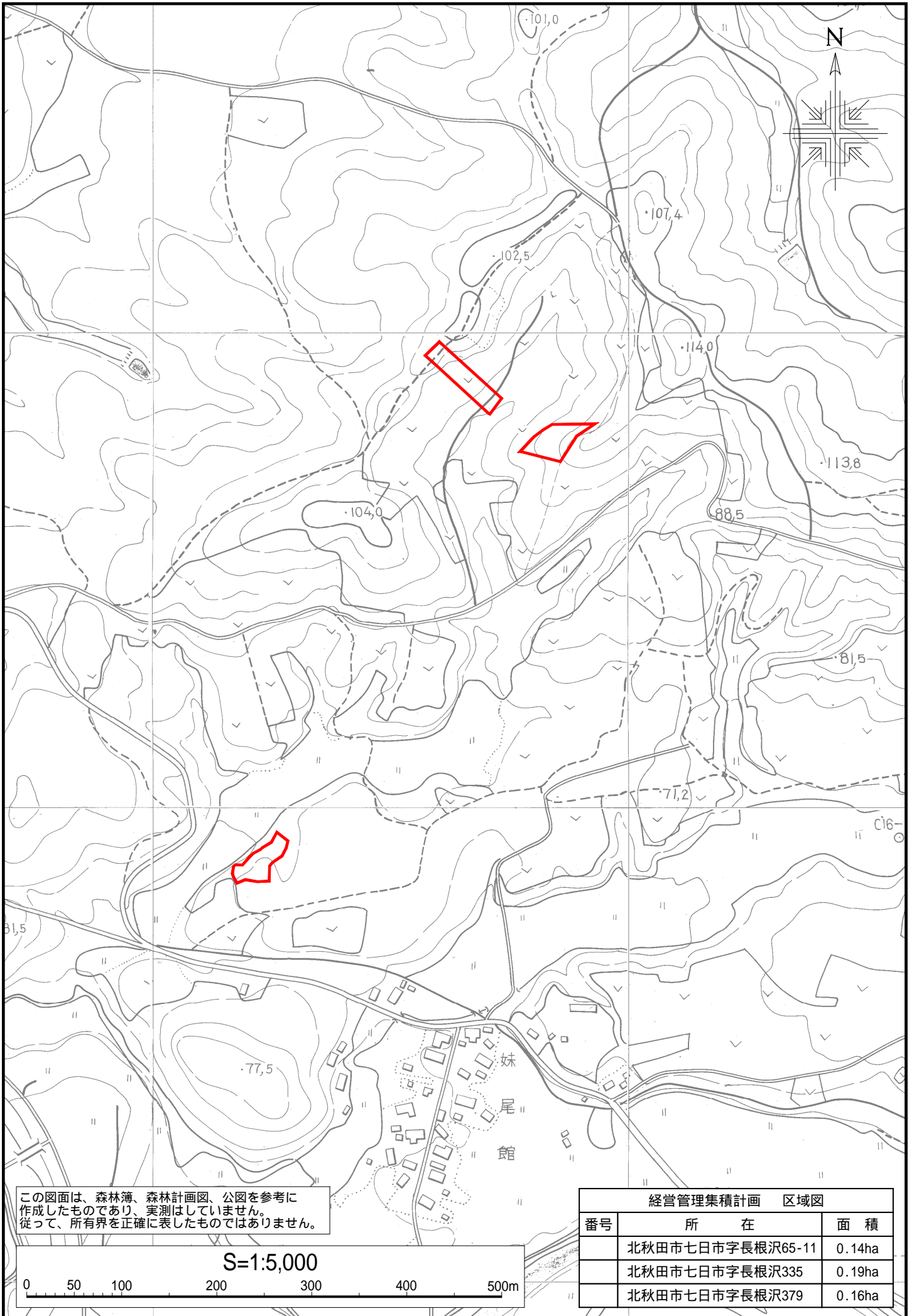


この図面は、森林簿、森林計画図、公図を参考に作成したものであり、実測はしていません。従って、所有界を正確に表したものではありません。



経営管理集積計画 区域図		
番号	所在	面積
	北秋田市七日市字長根沢262-19	0.63ha
	北秋田市七日市字坊川沢1-113	0.21ha



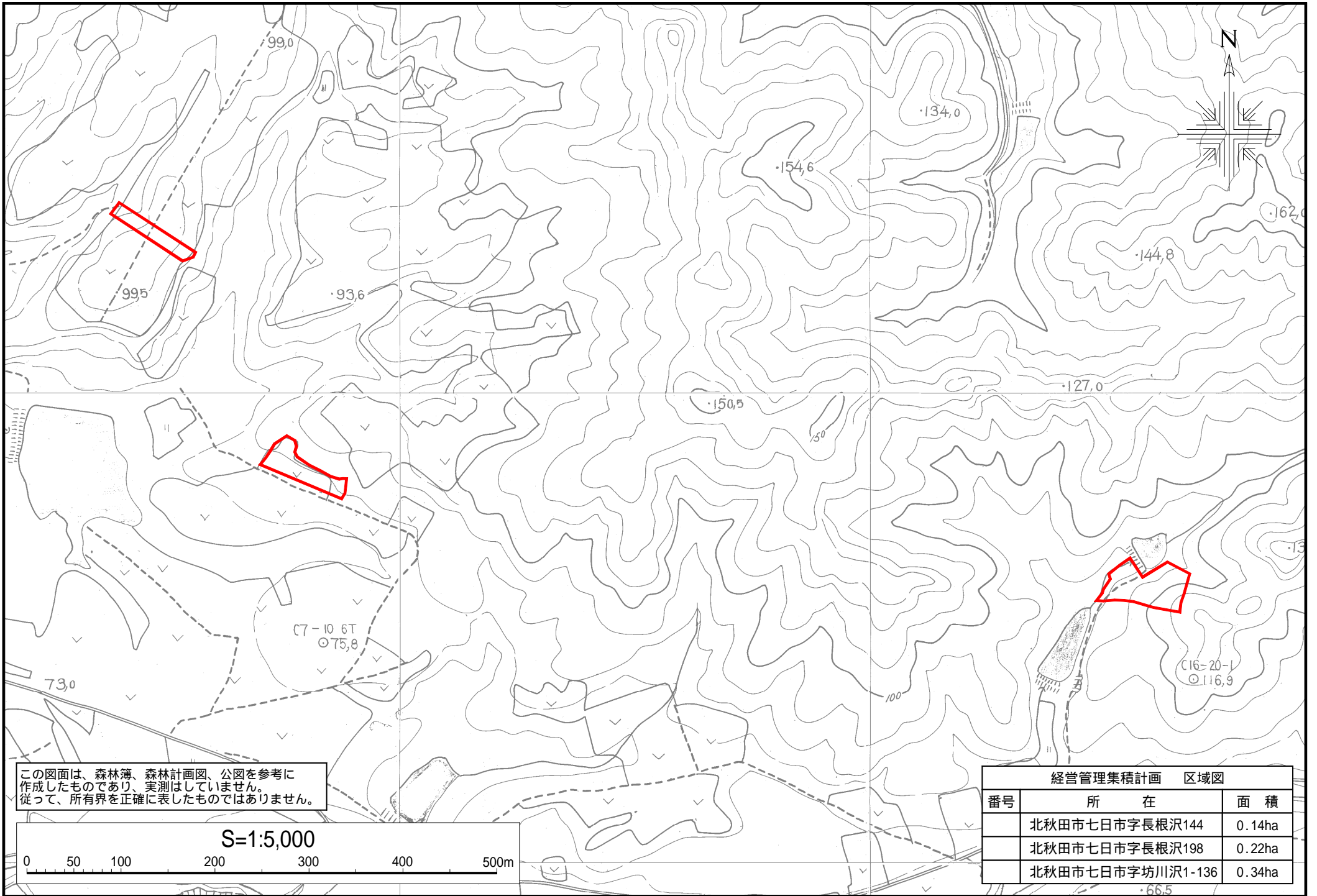


この図面は、森林簿、森林計画図、公図を参考に作成したものであり、実測はしていません。従って、所有界を正確に表したものではありません。

S=1:5,000

0 50 100 200 300 400 500m

経営管理集積計画 区域図		
番号	所在	面積
	北秋田市七日市字長根沢65-11	0.14ha
	北秋田市七日市字長根沢335	0.19ha
	北秋田市七日市字長根沢379	0.16ha

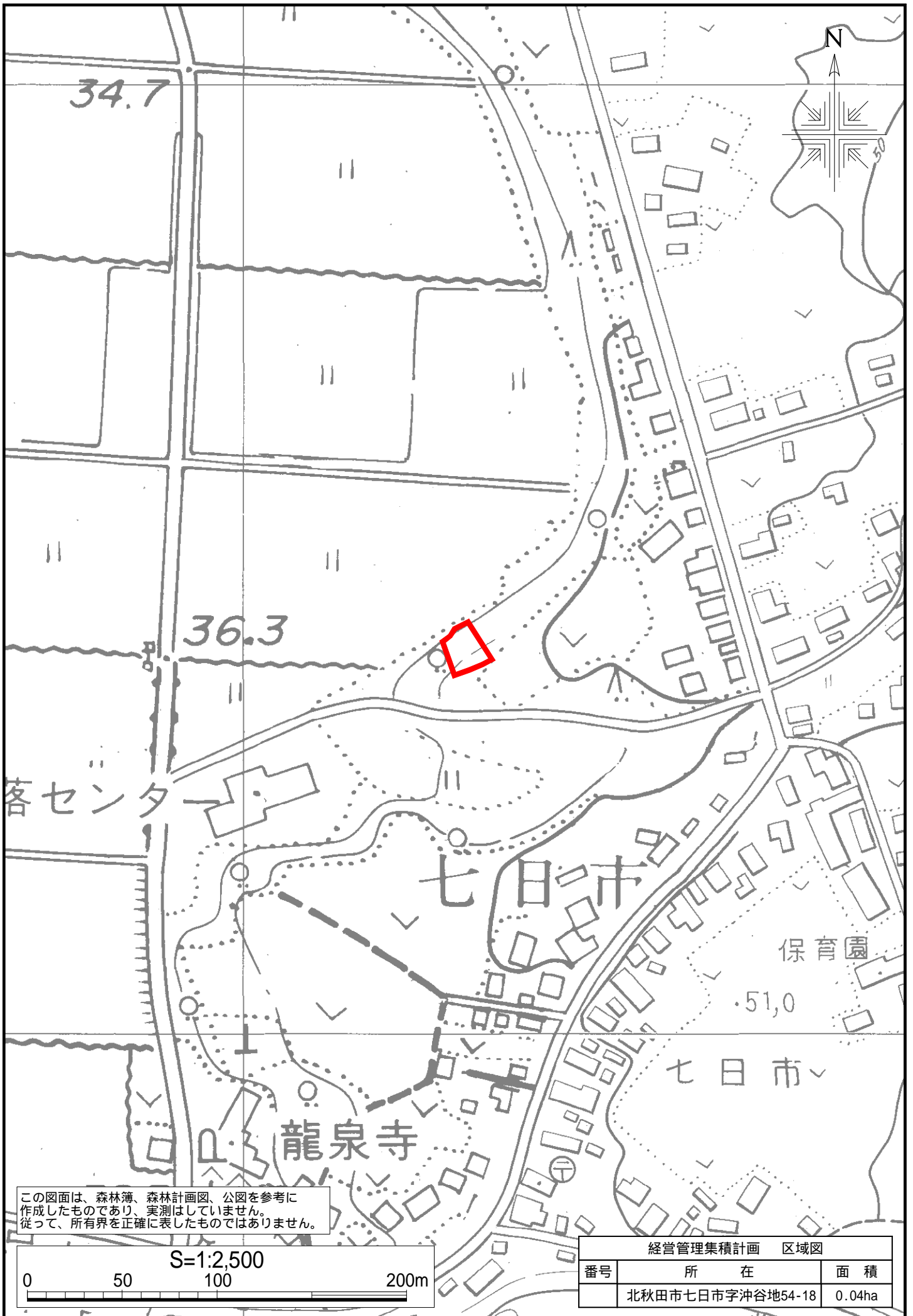


この図面は、森林簿、森林計画図、公図を参考に作成したものであり、実測はしていません。従って、所有界を正確に表したものではありません。

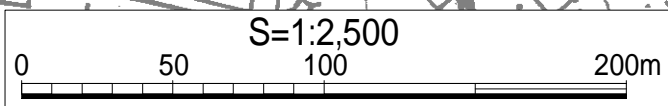
S=1:5,000

0 50 100 200 300 400 500m

経営管理集積計画 区域図		
番号	所在	面積
	北秋田市七日市字長根沢144	0.14ha
	北秋田市七日市字長根沢198	0.22ha
	北秋田市七日市字坊川沢1-136	0.34ha

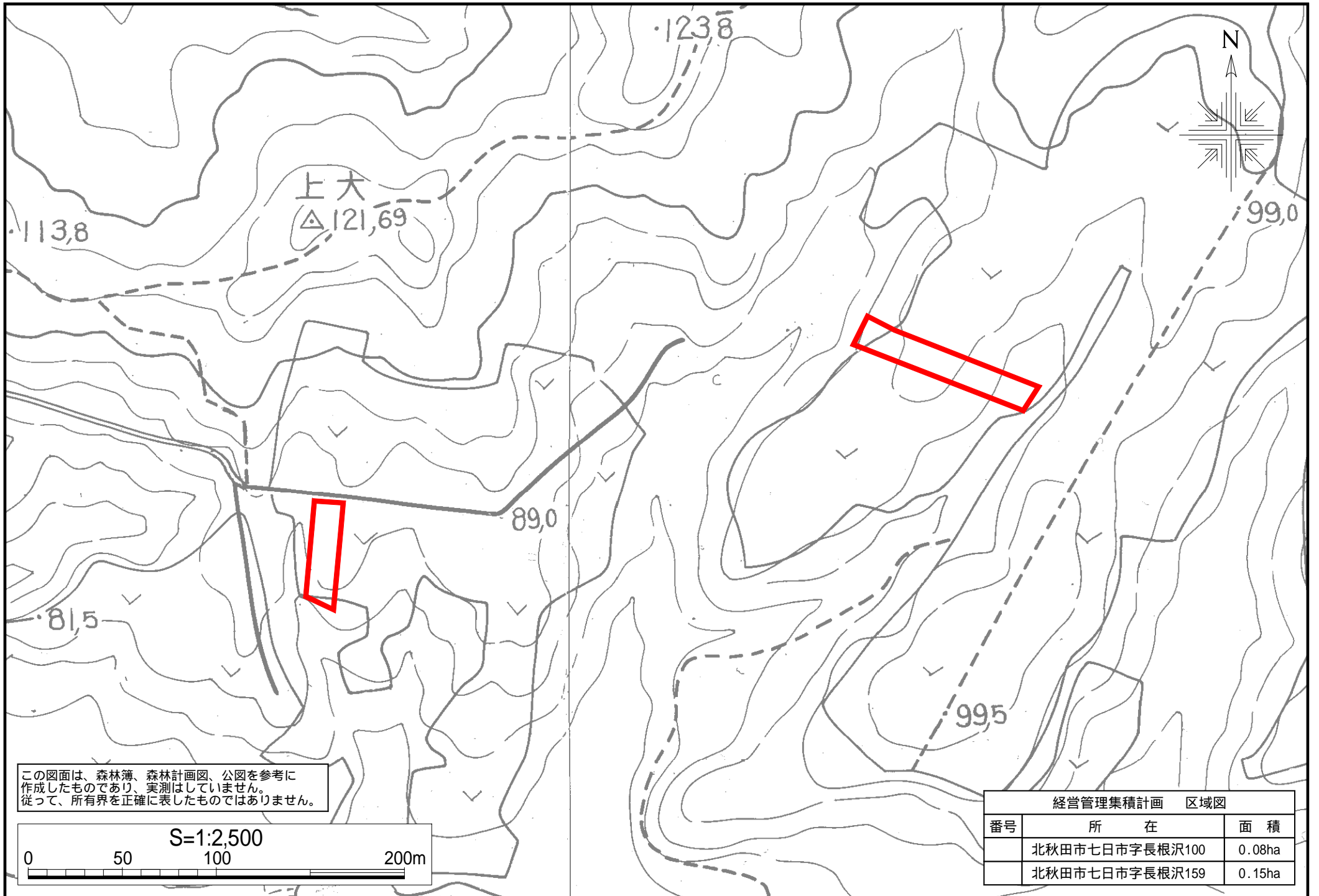


この図面は、森林簿、森林計画図、公園を参考に作成したものであり、実測はしていません。従って、所有界を正確に表したものではありません。

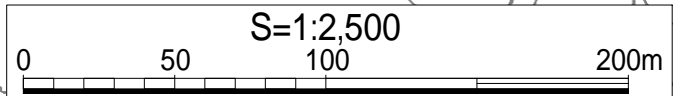


経営管理集積計画 区域図		
番号	所在	面積
	北秋田市七日市字沖谷地54-18	0.04ha

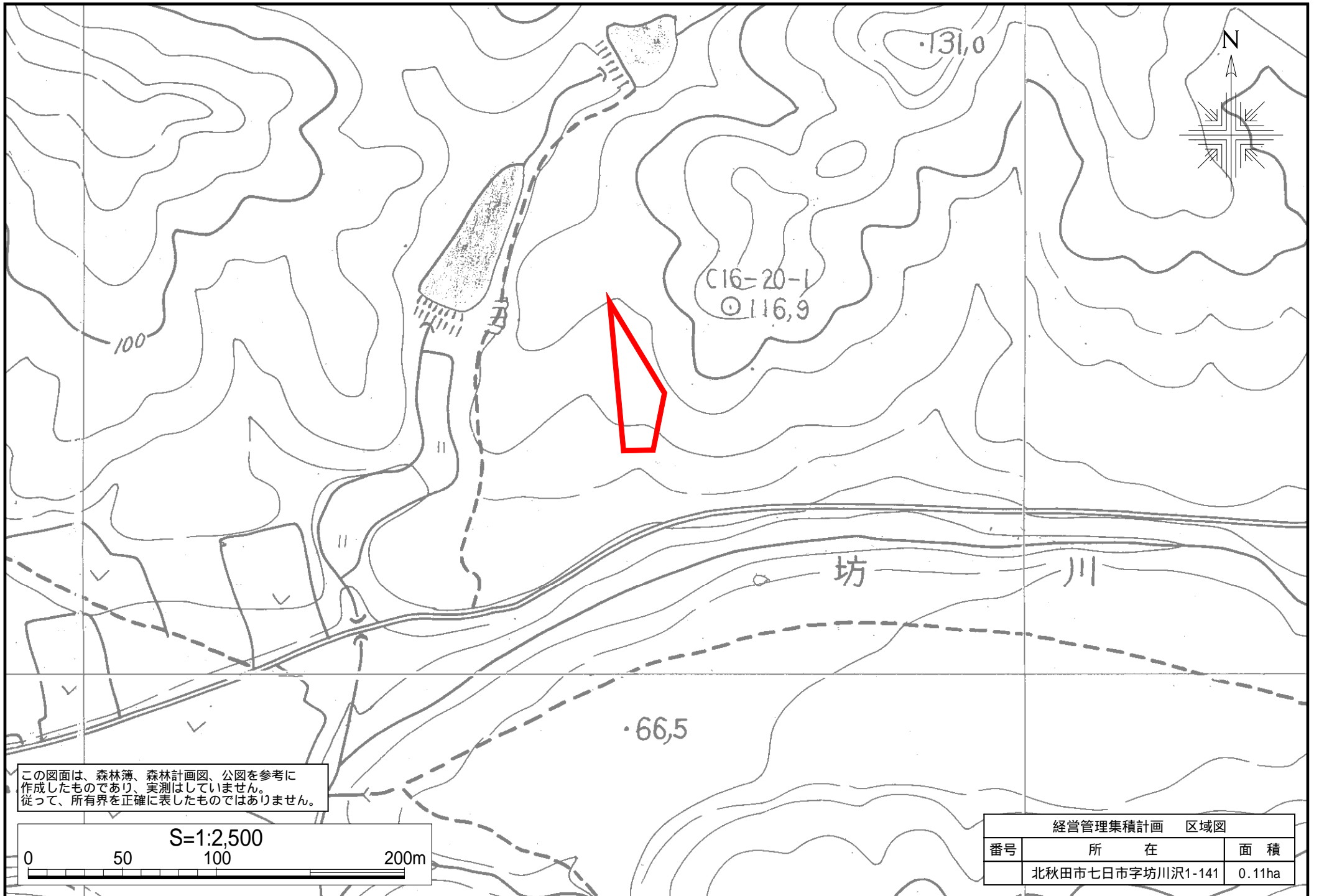




この図面は、森林簿、森林計画図、公図を参考に作成したものであり、実測はしていません。従って、所有界を正確に表したものではありません。

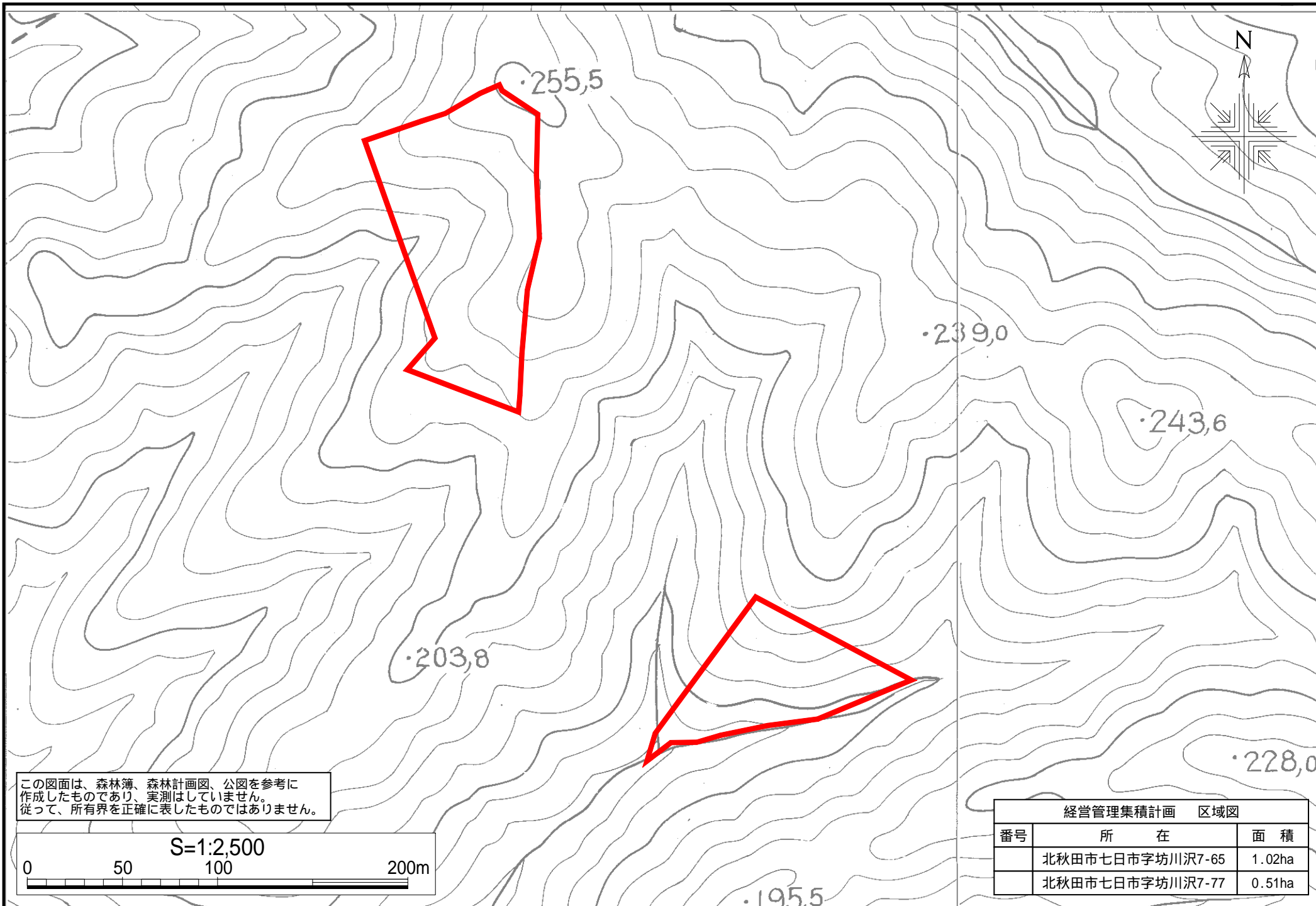


経営管理集積計画 区域図		
番号	所在	面積
	北秋田市七日市字長根沢100	0.08ha
	北秋田市七日市字長根沢159	0.15ha

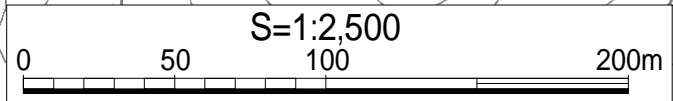


この図面は、森林簿、森林計画図、公図を参考に作成したものであり、実測はしていません。従って、所有界を正確に表したものではありません。

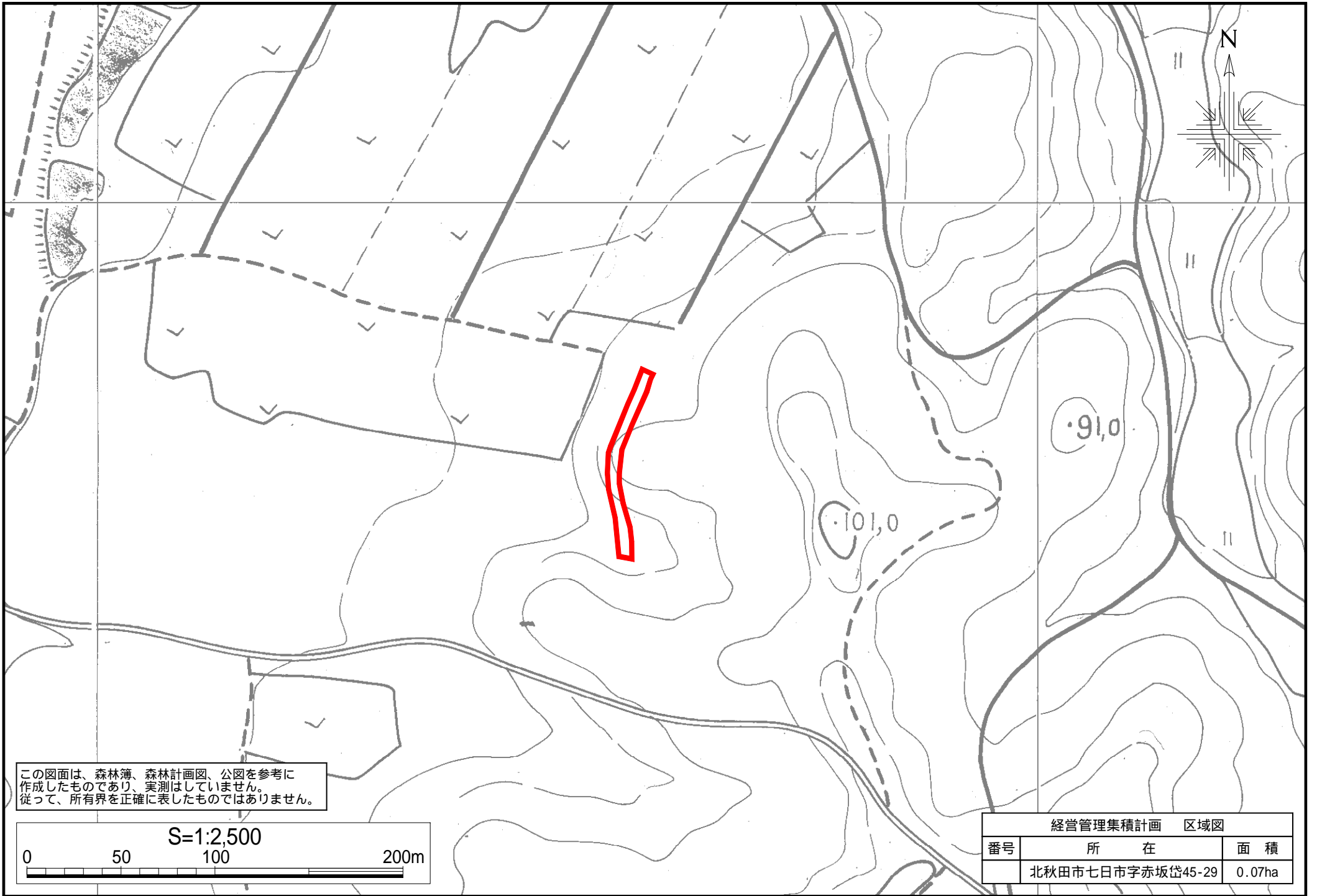
経営管理集積計画 区域図		
番号	所在	面積
	北秋田市七日市字坊川沢1-141	0.11ha



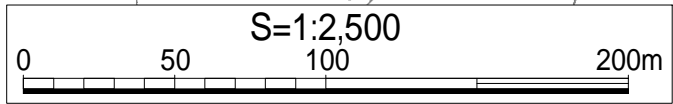
この図面は、森林簿、森林計画図、公図を参考に作成したものであり、実測はしていません。従って、所有界を正確に表したものではありません。



経営管理集積計画 区域図		
番号	所在	面積
	北秋田市七日市字坊川沢7-65	1.02ha
	北秋田市七日市字坊川沢7-77	0.51ha

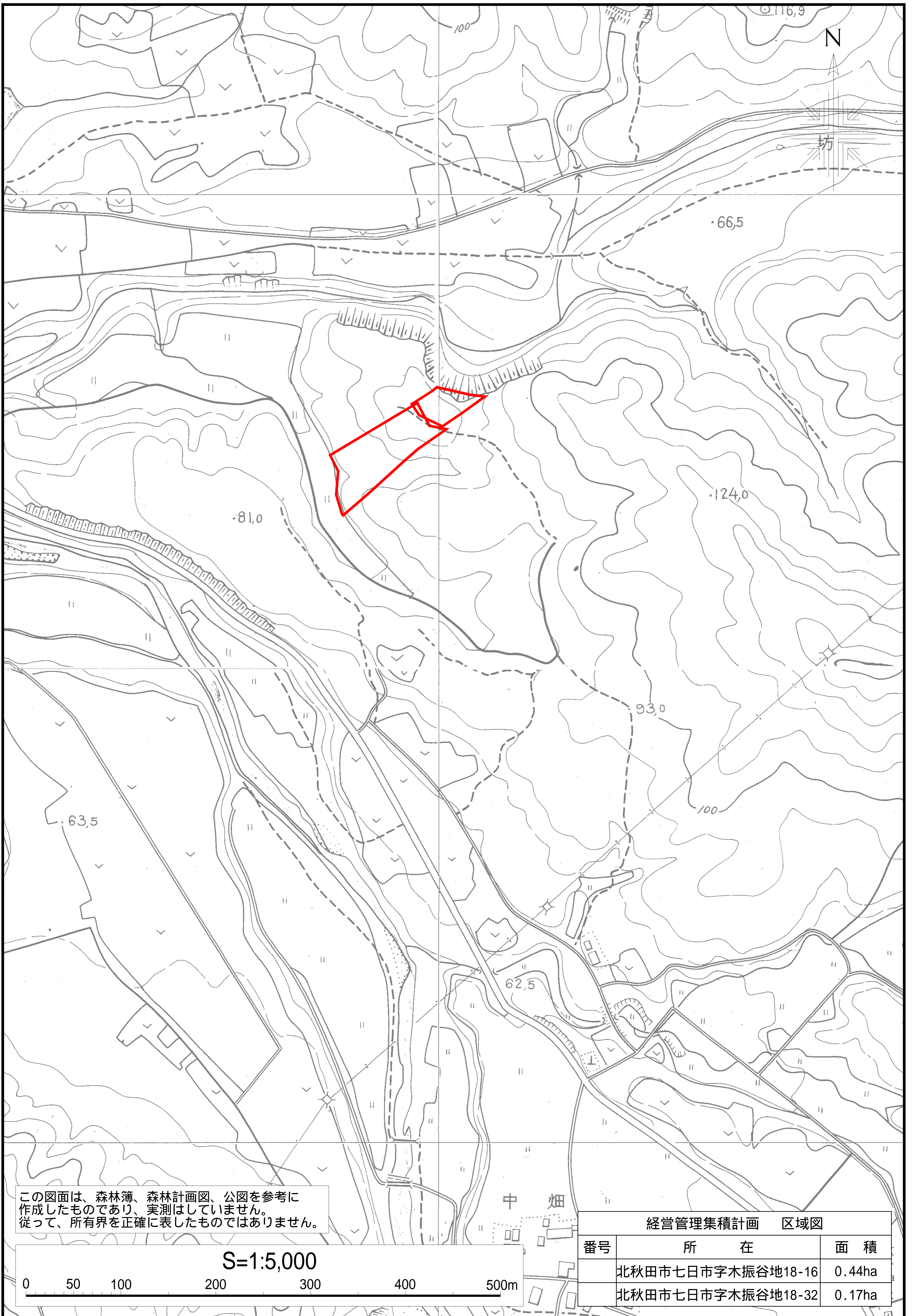


この図面は、森林簿、森林計画図、公図を参考に作成したものであり、実測はしていません。従って、所有界を正確に表したものではありません。

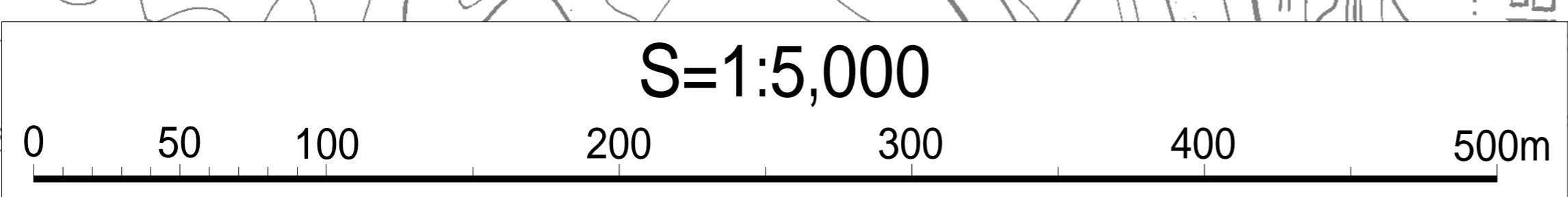


経営管理集積計画 区域図		
番号	所在	面積
	北秋田市七日市字赤坂岱45-29	0.07ha



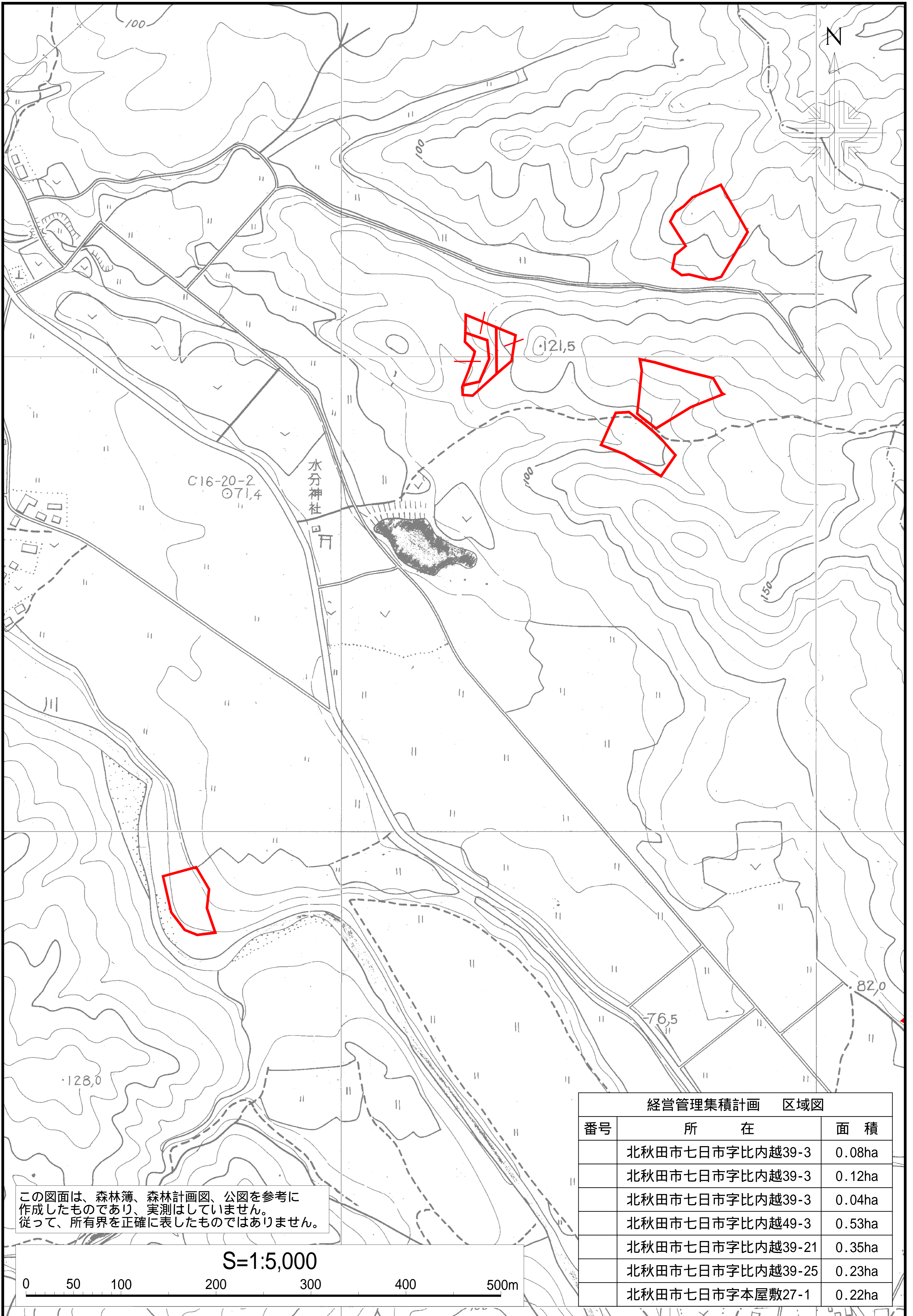


この図面は、森林簿、森林計画図、公図を参考に作成したものであり、実測はしていません。従って、所有界を正確に表したものではありません。



経営管理集積計画 区域図		
番号	所在	面積
	北秋田市七日市字木振谷地18-16	0.44ha
	北秋田市七日市字木振谷地18-32	0.17ha





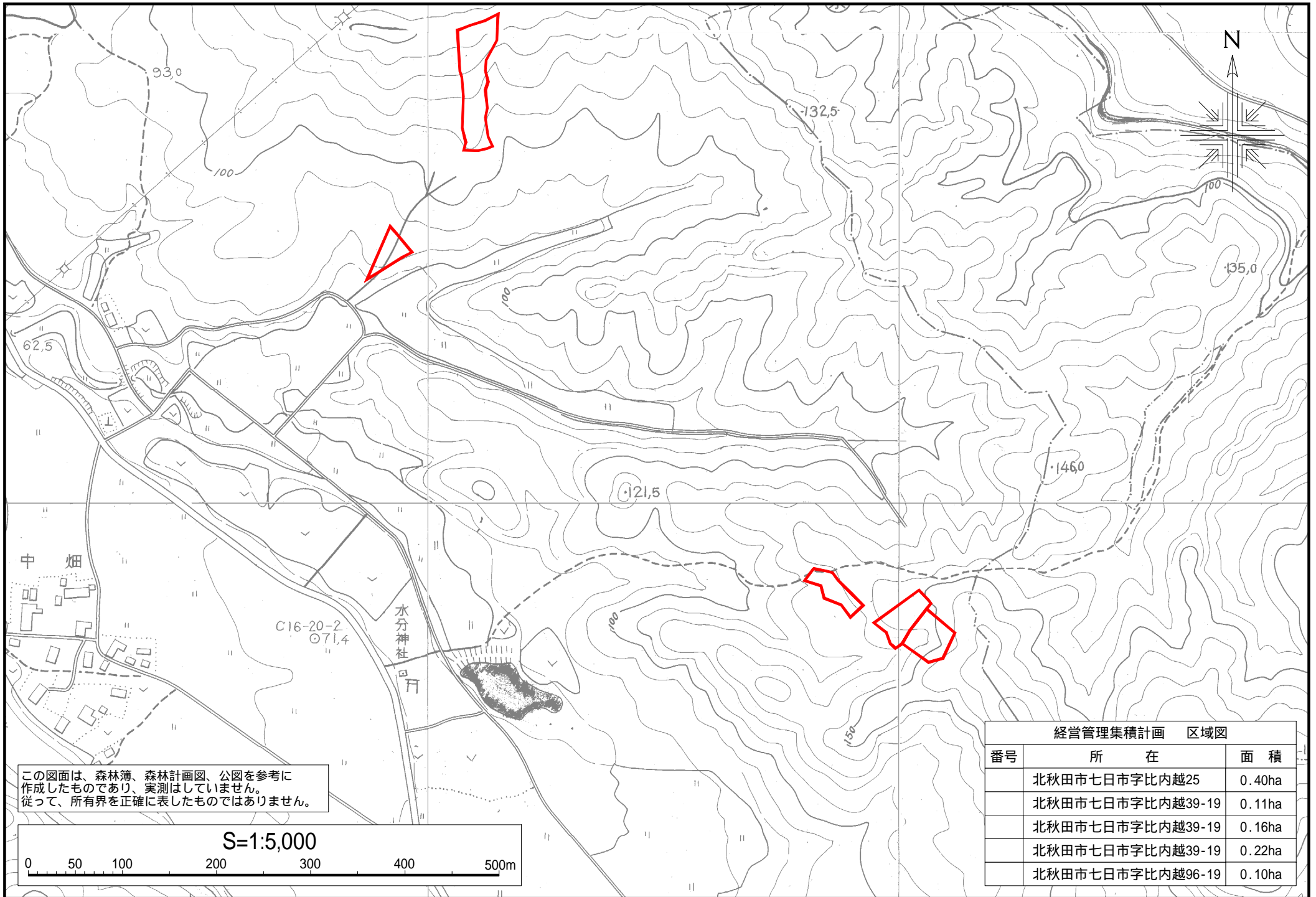
この図面は、森林簿、森林計画図、公図を参考に作成したものであり、実測はしていません。従って、所有界を正確に表したものではありません。

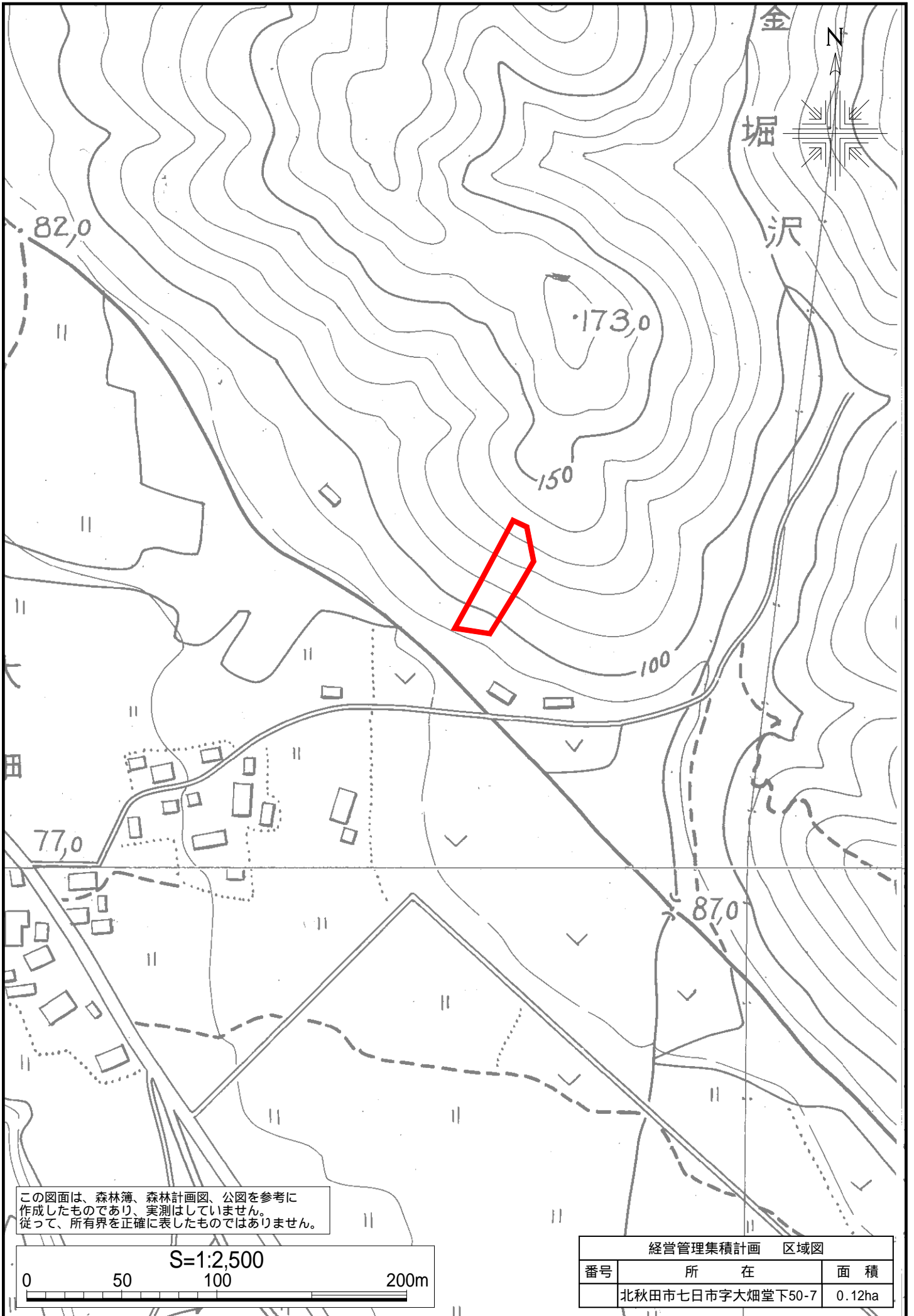
経営管理集積計画 区域図		
番号	所在	面積
	北秋田市七日市字比内越39-3	0.08ha
	北秋田市七日市字比内越39-3	0.12ha
	北秋田市七日市字比内越39-3	0.04ha
	北秋田市七日市字比内越49-3	0.53ha
	北秋田市七日市字比内越39-21	0.35ha
	北秋田市七日市字比内越39-25	0.23ha
	北秋田市七日市字本屋敷27-1	0.22ha

S=1:5,000

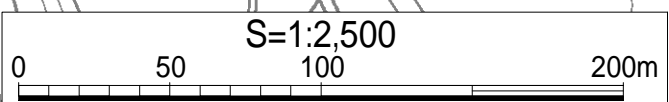
0 50 100 200 300 400 500m





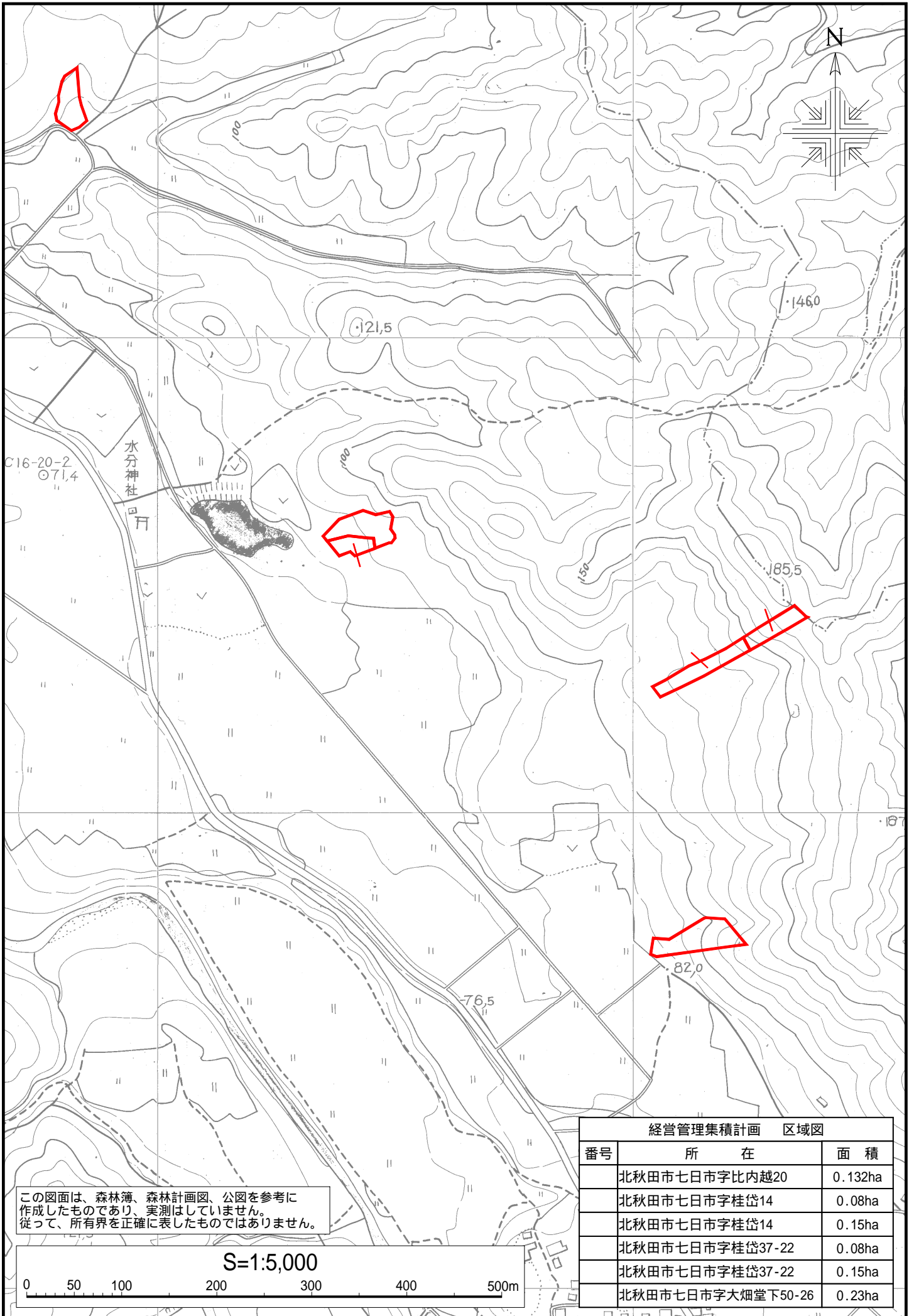


この図面は、森林簿、森林計画図、公園を参考に作成したものであり、実測はしていません。従って、所有界を正確に表したものではありません。



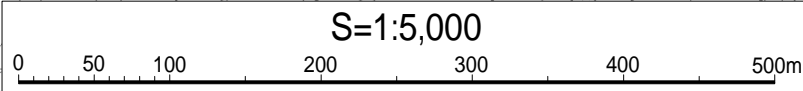
経営管理集積計画 区域図		
番号	所在	面積
	北秋田市七日市字大畑堂下50-7	0.12ha

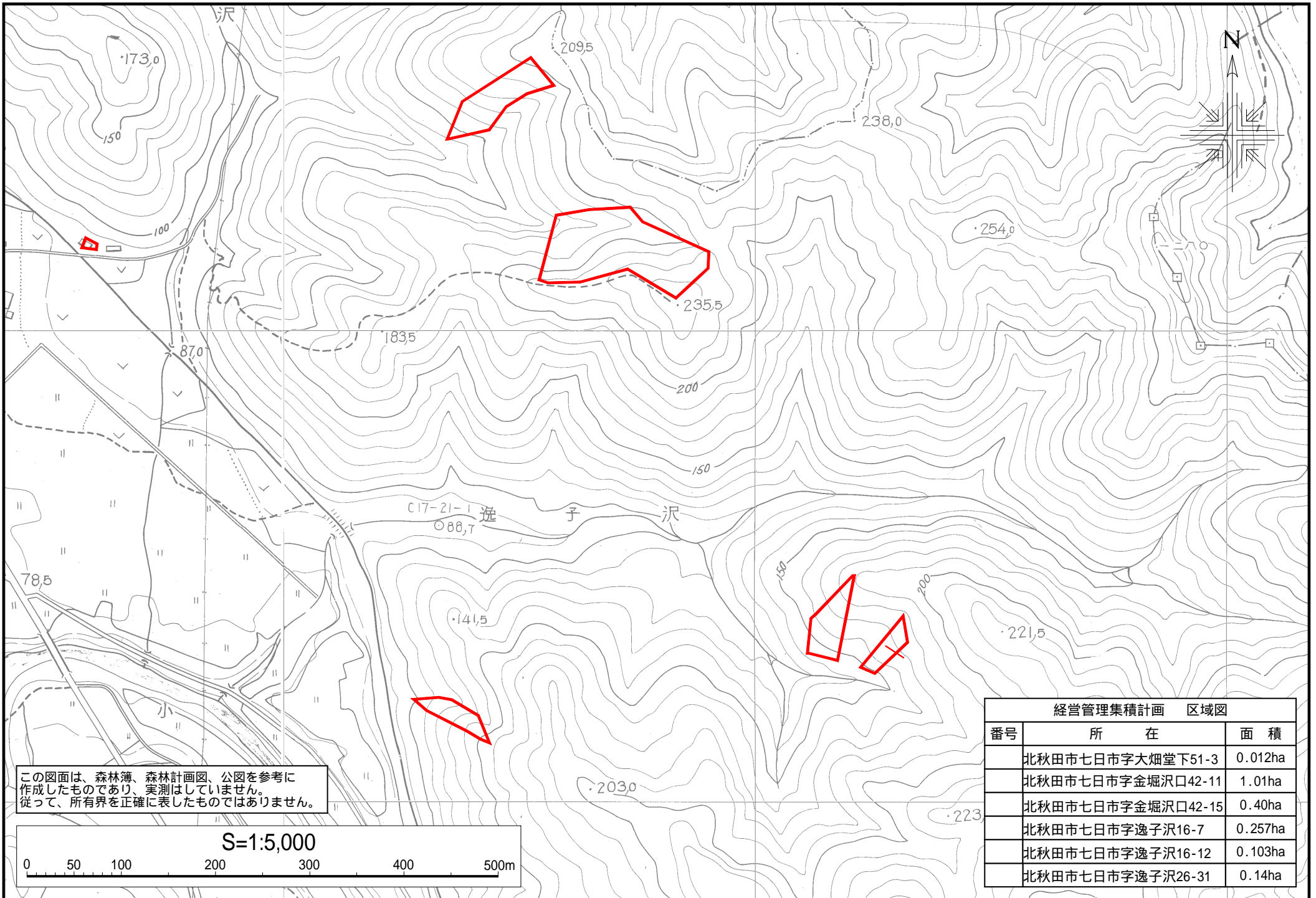


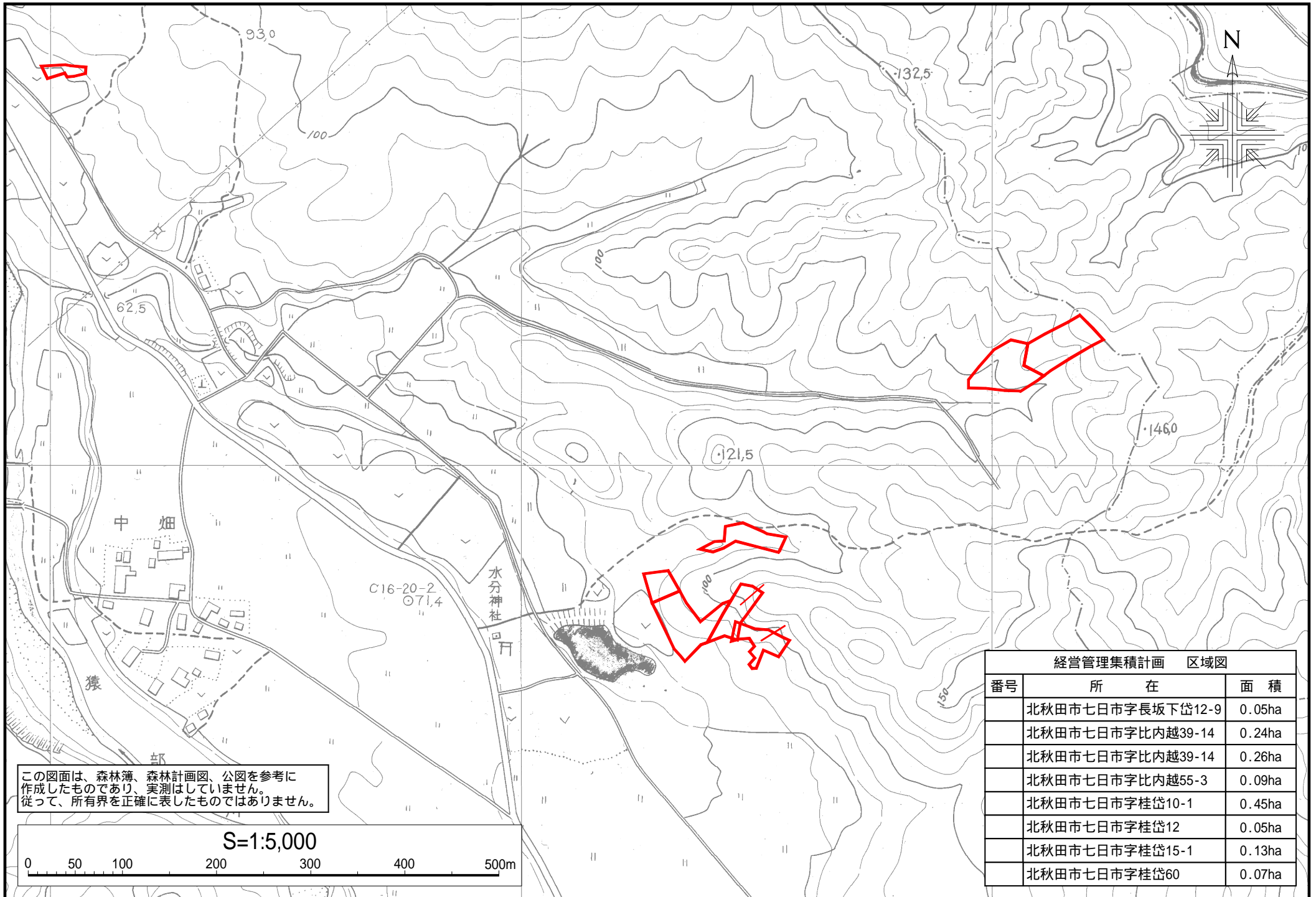


この図面は、森林簿、森林計画図、公図を参考に作成したものであり、実測はしていません。従って、所有界を正確に表したものではありません。

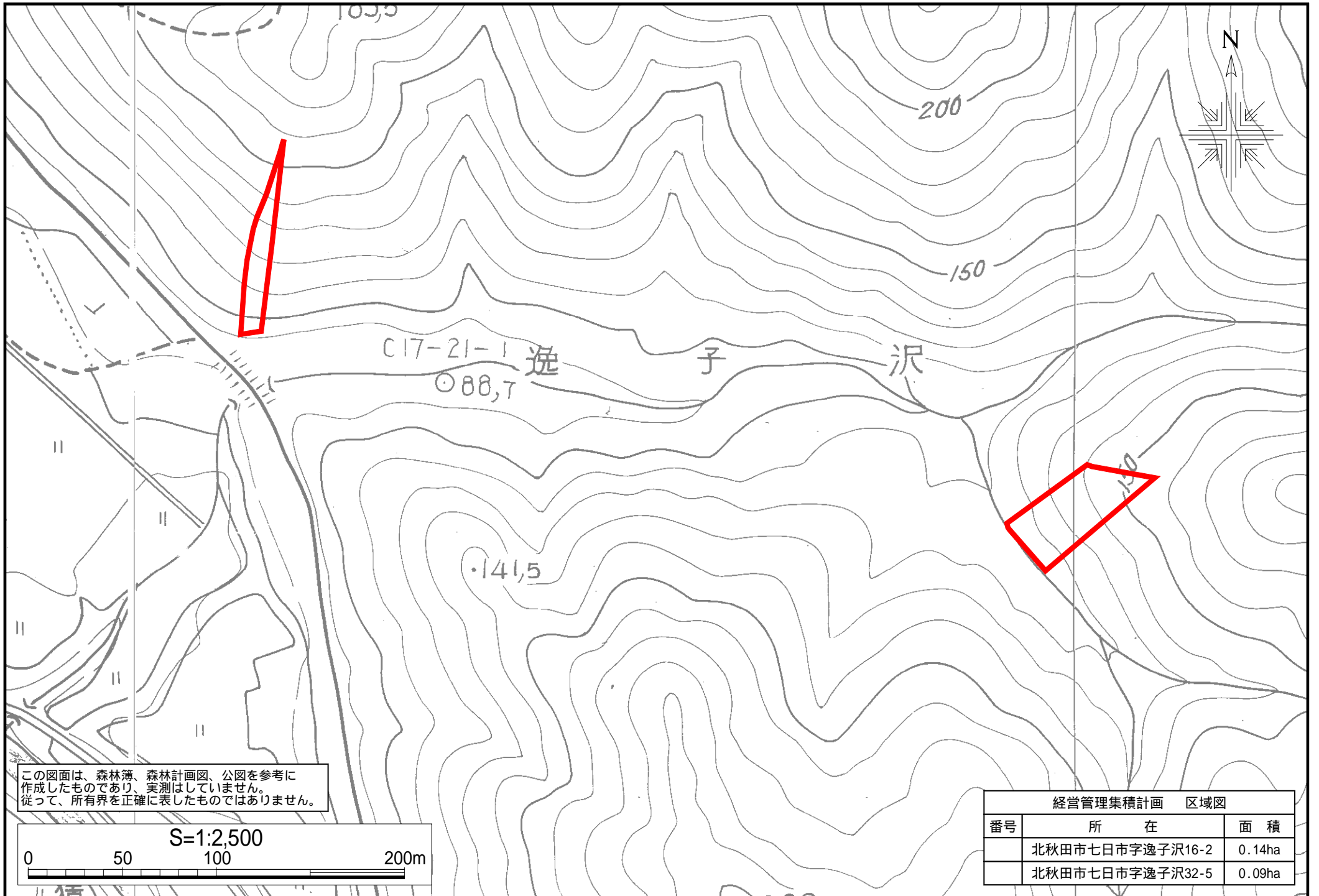
経営管理集積計画 区域図		
番号	所在	面積
	北秋田市七日市字比内越20	0.132ha
	北秋田市七日市字桂岱14	0.08ha
	北秋田市七日市字桂岱14	0.15ha
	北秋田市七日市字桂岱37-22	0.08ha
	北秋田市七日市字桂岱37-22	0.15ha
	北秋田市七日市字大畑堂下50-26	0.23ha



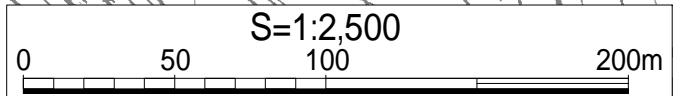








この図面は、森林簿、森林計画図、公図を参考に作成したものであり、実測はしていません。従って、所有界を正確に表したものではありません。



経営管理集積計画 区域図		
番号	所在	面積
	北秋田市七日市字逸子沢16-2	0.14ha
	北秋田市七日市字逸子沢32-5	0.09ha