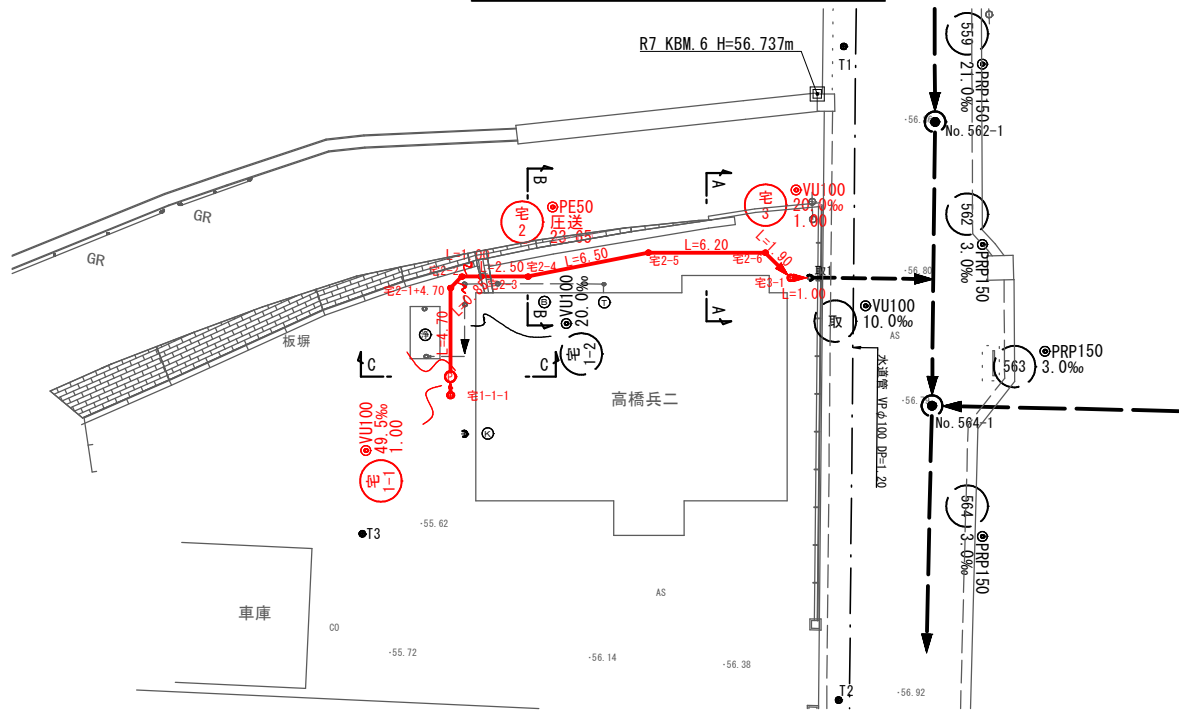
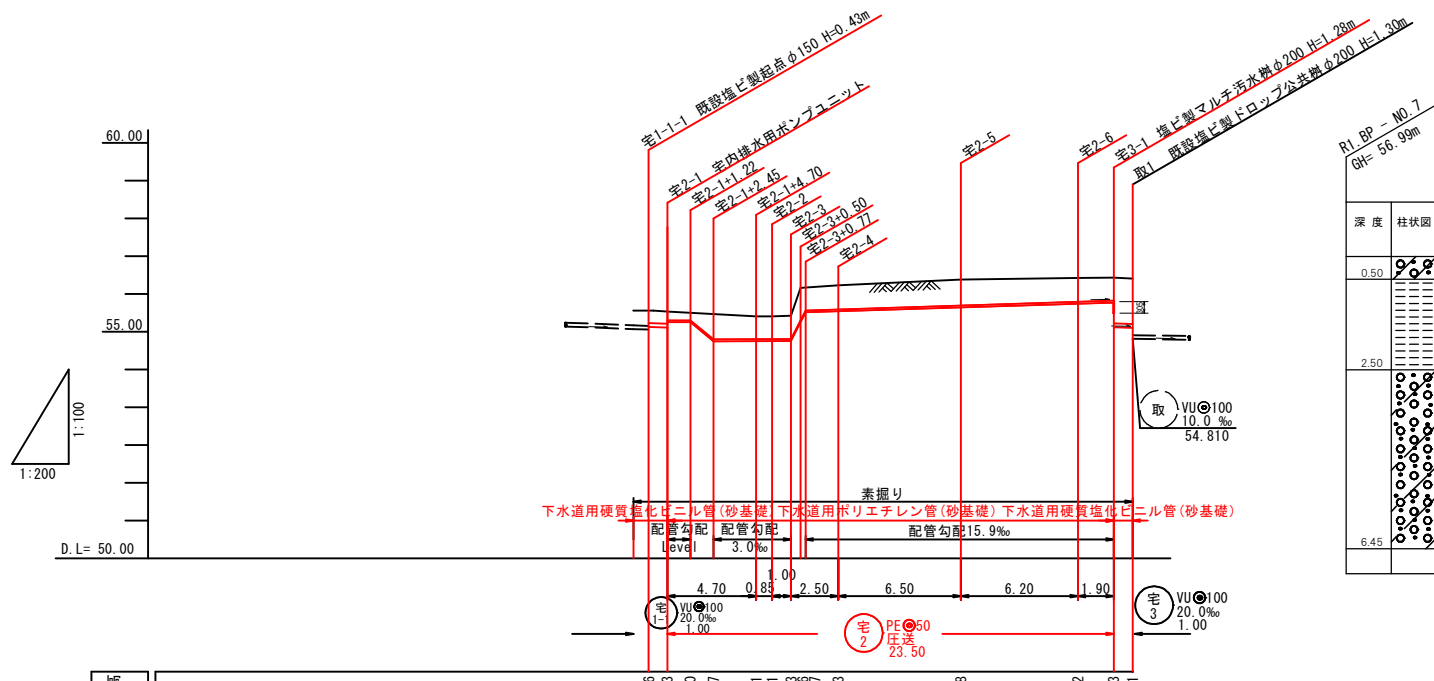




平面図 縮尺 1:200



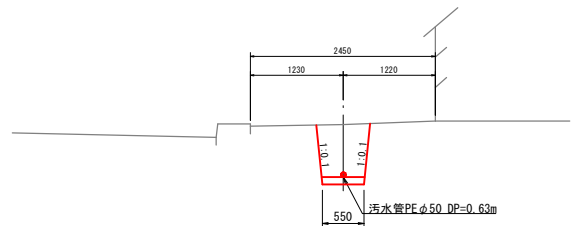
縦断面図 縮尺 縦 1:100 横 1:200



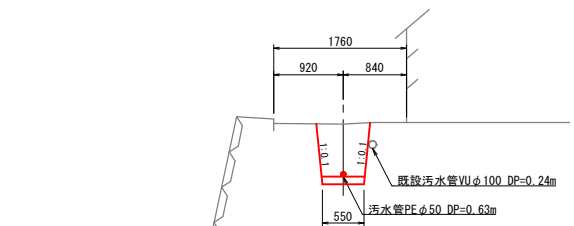
深度	柱状図	土区分	N 値
0.50	シルト混じり砂礫	シルト	3
2.50	シルト混じり砂礫	シルト	11
6.45	シルト混じり砂礫	シルト	15
		シルト	29

横断面図 縮尺 1:50

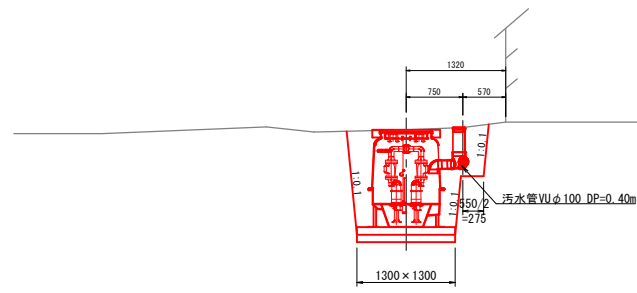
A-A 断面図



B-B 断面図



C-C 断面図



座標一覧表(任意座標)

点 名	X 座 標	Y 座 標
T1	1000.000	1000.000
T2	965.778	1005.210
T3	970.480	978.904
宅1-3-1	980.611	982.775
宅1-4-1	979.573	982.934
宅2-1	979.435	982.196
宅2-1+4.70	974.075	981.452
宅2-2	984.763	981.950
宅2-3	984.921	982.937
宅2-4	985.317	985.406
宅2-5	987.578	991.500
宅2-6	988.560	997.622
宅3-1	987.458	999.169

管 渠 番 号

宅1-1	宅1-3	宅1-4	宅2	宅3			
------	------	------	----	----	--	--	--

実施設計図

年 度	令和8年度	工事番号	下水第6号
工 事 名	宅内排水ポンプ設置工事(鷹巣処理区HP562)		
処理区名	鷹巣処理区	地区名	北部第二分区
工事場所	北秋田市綴子字西館 地内		
図 面	平面図・縦断面図・横断面図		図 番 1/1
照 査	設計	縮尺	図 示
秋 田 県 北 秋 田 市			